InstalEko Projektowanie, Kierowanie, Nadzór
mgr inż. Agnieszka Przezwicka - Litwin

ul. Morska 4B
75-218 Koszalin

tel. kom. 504 038 588
biuro.instaleko@wp.pl

ZAŁĄCZNIKI PROJEKTU BUDOWLANEGO

Nazwa zamierzenia budowlanego:	Budowa sieci gazowej średniego ciśnienia o ciśnieniu do 0,5MPa z rur polietylenowych PEHD 100 dn160 oraz PEHD 100 dn63
Adres : **kategoria obiektu budowlanego:**	w miejscowości Siemyśl, Nieżyn, Charzyno, gm. Siemyśl **Kategoria obiektu budowlanego XXVI**
Identyfikator działek ewidencyjnych:	320806_2.0038.130 320806_2.0038.146/4 320806_2.0038.149 320806_2.0038.148 320806_2.0038.971 320806_2.0038.167 320806_2.0038.925 320806_2.0038.926 320806_2.0038.968/24 320806_2.0038.968/23 320806_2.0038.269 320806_2.0038.276 320806_2.0038.315/2 320806_2.0038.328 320806_2.0038.322/11 320806_2.0038.355 320806_2.0038.329 320806_2.0038.322/5 320806_2.0038.322/6 320806_2.0038.322/7 320806_2.0038.322/8 320806_2.0038.322/9 320806_2.0038.322/10 320806_2.0038.322/2 320806_2.0038.322/3 320806_2.0038.330 320806_2.0038.341/8 320806_2.0038.403/3 320806_2.0059.289/1 320806_2.0059.295/1 320806_2.0059.289/2 320806_2.0059.287 320806_2.0059.278 320806_2.0059.264 320806_2.0058.40 320806_2.0058.258 320806_2.0058.39/4
Imię i nazwisko, adres inwestora:	G.EN. Operator Sp. z o.o. ul. Dorczyka 1, 62-080 Tranowo Podgórne

Koszalin, wrzesień 2023r

SPIS ZAWARTOŚCI ZAŁĄCZNIKÓW

Nr załącznika	Nazwa załącznika	Nr strony
Załącznik nr 1	Decyzja lokalizacji celu publicznego nr 002/2023 z dnia 28.02.2023r	1-14
Załącznik nr 2	Decyzja lokalizacji celu publicznego nr 002/2023 z dnia 28.02.2023r	15-20
Załącznik nr 3	Decyzja wodnoprawna nr SZ.ZUZ.1.4210.39.2023.EI z dnia 20.06.2023	21-24
Załącznik nr 4	Decyzja ZDP nr SU.439.20.2023.II z dnia 17.02.2023	25-39
Załącznik nr 5	Decyzja ZDP nr SU.439.46.2023.II z dnia 29.05.2023	40-41
Załącznik nr 6	Decyzja Wójta Gminy Siemyśl nr ITRII.7230.25.2023 z dnia 16.02.2023	42-43
Załącznik nr 7	Odpis z protokołu narady koordynacyjnej nr GN.6630.1.219.2023 z 19.07.2023 r.	44-71
Załącznik nr 8	Uzgodnienie ORLEN S.A – o/ PGNiG Zielona Góra S.A. nr TK.2122-MB.87(5).23 z dnia 31.07.2023	72-77
Załącznik nr 9	Opinia ZWKZ w Szczecinie nr ZArch.K.5183.578.2023.MJ z dnia 28.07.2023	78-79
Załącznik nr 9	Informacja BiOZ	80-85

Siemyśl, 28 lutego 2023 r.

WÓJT GMINY SIEMYŚL
ul. Kołobrzeska 14
78-123 Siemyśl

Numer sprawy: ITRIII.6733.6.2022

D e c y z j a n r 0 0 2 / 2 0 2 3 o ustaleniu lokalizacji inwestycji celu publicznego

Na podstawie art. 50 ust. 1, w związku z art. 4 ust. 2 pkt 1 ustawy z dnia 27 marca 2003 r. o planowaniu i zagospodarowaniu przestrzennym (Dz. U. z 2022 r. poz. 503 z późn. zm.) zgodnie z rozporządzeniem Ministra Infrastruktury z dnia 26 sierpnia 2003 r. w sprawie oznaczeń i nazewnictwa stosowanych w decyzji o ustaleniu lokalizacji inwestycji celu publicznego oraz w decyzji o warunkach zabudowy (Dz. U. z 2003 r. Nr 164, poz. 1589) w trybie art. 104 ustawy z dnia 14 czerwca 1960 r. – Kodeks postępowania administracyjnego (Dz. U. z 2022 r. poz. 2000 z późn. zm.), po rozpatrzeniu wniosku, który złożyła:

Pani Agnieszka Przezwicka-Litwin, ul. Morska 4b/8, 75-218 Koszalin,
działająca w imieniu inwestora:
G.E.N. Operator Sp. z o.o.,
ul. Stanisława Dorczyka 1, 62-080 Tarnowo Podgórne

ustalam lokalizację inwestycji celu publicznego
na działkach oznaczonych nr ewid. 130, 146/4, 149, 148, 971, 167, 925, 926, 968/24, 968/23, 269, 276, 280/4, 315/2, 328, 322/11, 355, 329, 322/5, 322/6, 322/7, 322/8, 322/9, 322/10, 322/2, 322/3, 330, 340/2, 341/8, 403/3, 404, 774 położonych w obrębie geodezyjnym Charzyno, 289/1, 302, 184, 295/1, 217/7, 294, 289/2, 287, 278, 264, 293/1 położonych w obrębie geodezyjnym Nieżyn oraz 40 i 258 położonych w obrębie geodezyjnym Siemyśl, gmina Siemyśl,

dla inwestycji polegającej na:
budowie sieci gazowej średniego ciśnienia o ciśnieniu do 0,5 MPa z rur polietylenowych PEHD 100 DN160 mm o długości ok. 8500 m.

1. **Rodzaj inwestycji**: obiekt infrastruktury technicznej.
   1.1. **Charakterystyka inwestycji:**
      a) przedsięwzięcie obejmuje budowę sieci gazowej średniego ciśnienia o ciśnieniu do 0,5 MPa z rur polietylenowych PEHD 100 DN160 mm o długości ok. 8500m – inwestycja będzie realizowana na działkach oznaczonych nr ewid. 130, 146/4, 149, 148, 971, 167, 925, 926, 968/24, 968/23, 269, 276, 280/4, 315/2, 328, 322/11, 355, 329, 322/5, 322/6, 322/7, 322/8, 322/9, 322/10, 322/2, 322/3, 330, 340/2, 341/8, 403/3, 404, 774 położonych w obrębie geodezyjnym Charzyno, 289/1, 302, 184, 295/1, 217/7, 294, 289/2, 287, 278, 264, 293/1 położonych w obrębie geodezyjnym Nieżyn oraz 40 i 258 położonych w obrębie geodezyjnym Siemyśl, gmina Siemyśl;

b) projektowane sieci gazowe układane będą metodą bezwykopową lub tradycyjną – wykopu otwartego – rodzaj i dobór zastosowanej metody posadowienia sieci gazowej będzie uzależniony od specyfiki prowadzonych robót oraz od warunków terenowych i technicznych;
c) układanie sieci gazowych w pasach drogowych dróg publicznych nastąpi zgodnie z warunkami określonymi przez właściwego zarządcę drogi w stosownej decyzji administracyjnej;
d) przejścia sieciami gazowymi przez istniejące cieki wodne planuje się wykonać pod ciekami metodą bezwykopową zgodnie z warunkami określonymi przez właściciela cieku wodnego oraz w decyzji pozwolenie wodnoprawne zgodnie z ustawą z dnia 20 lipca 2017 r. Prawo wodne (Dz.U. z 2022 r. poz. 2625 z późn. zm.);
e) włączenie do istniejącej sieci gazowej zgodnie z warunkami technicznymi przyłączenia.

2. W oparciu o analizę zasad zagospodarowania terenu oraz jego zabudowy, wynikających z przepisów odrębnych oraz stanu faktycznego i prawnego terenu, na którym przewiduje się realizację inwestycji, przeprowadzoną na podstawie art. 53 ust. 3 ustawy z dnia 27 marca 2003 r. o planowaniu i zagospodarowaniu przestrzennym ustalam następujące warunki i szczegółowe zasady zagospodarowania terenu oraz jego zabudowy, w zakresie:

2.1. warunków i wymagań ochrony i kształtowania ładu przestrzennego:
nie dotyczy;

2.2. ochrony środowiska i zdrowia ludzi oraz dziedzictwa kulturowego i zabytków oraz dóbr kultury współczesnej:

a) inwestycja nie jest wymieniona w rozporządzeniu Rady Ministrów z dnia 10 września 2019 r. w sprawie przedsięwzięć mogących znacząco oddziaływać na środowisko (Dz.U. z 2019 r. poz. 1839), w tym dla planowanej inwestycji stwierdza się również brak potencjalnego znaczącego oddziaływania na obszar Natura 2000,
b) inwestycja na etapie przygotowania i realizacji winna być prowadzona z zachowaniem przepisów ustawy z dnia 27 kwietnia 2001 r. Prawo ochrony środowiska (Dz.U. z 2022 r. poz. 2556 z późn. zm.),
c) planowana inwestycja nie może pogarszać jakości powietrza i powinna pozwalać na utrzymanie w nim poziomów i substancji poniżej dopuszczalnych dla nich poziomów lub co najmniej na tych poziomach, które zostały ustalone w rozporządzeniu Ministra Środowiska z dnia 24 sierpnia 2012 r. w sprawie poziomów niektórych substancji w powietrzu (Dz. U. z 2012 r. poz. 1031),
d) planowana inwestycja nie może pogarszać jakości wód i powinna pozwalać na utrzymanie jej powyżej albo co najmniej na poziomie wymaganym w przepisach wykonawczych do ustawy Prawo wodne (Dz.U. z 2022 r. poz. 2625 z późn. zm.),
e) planowana inwestycja nie może pogarszać standardów jakości gleby określonych w rozporządzeniu Ministra Rolnictwa z dnia 9 września 2002 r. w sprawie standardów jakości gleby oraz standardów jakości ziemi (Dz. U. nr 165 poz. 1359),

f) uciążliwości związane z funkcjonowaniem projektowanej inwestycji w tym hałas i wibracje, powinny ograniczać się do granic nieruchomości objętej decyzją,
g) teren inwestycji znajduje się częściowo na terenie ruralistycznego układu miejscowości Charzyno, ujętego w gminnej ewidencji zabytków pod numerem 3.R/GEZ/10 oraz na terenie ruralistycznego układu wsi Nieżyn, ujętego w gminnej ewidencji zabytków pod numerem 6.R/GEZ/10; realizacja wszelkich inwestycji w ich granicach podlega uzgodnieniu z wojewódzkim konserwatorem zabytków w trybie Art. 39 ust. 3 ustawy z dnia 7 lipca 1994 r. Prawo budowlane (Dz.U. z 2020 r. poz. 1333)
h) na terenie objętym inwestycją występują stanowiska archeologiczne ujęte w Wojewódzkiej Ewidencji Zabytków; inwestora obowiązuje:
   - opiniowanie zakresu robót ziemnych z Wojewódzkim Urzędem Ochrony Zabytków w Szczecinie Delegaturą w Koszalinie,
   - w przypadku podjęcia decyzji o realizacji inwestycji obowiązuje przeprowadzenie badań ratunkowych na koszt inwestora; właściciele, użytkownicy terenu i inwestorzy zobowiązani są do zawiadomienia urzędu ochrony zabytków o podjęciu działań inwestycyjnych, remontowych lub innych związanych z robotami ziemnymi z wyprzedzeniem minimum 2-tygodnowym,
   - rozpoczęcie prac ziemnych związanych z realizacją inwestycji uzależnia się od uzyskania stosownego pozwolenia od wojewódzkiego konserwatora zabytków,
i) w razie odkrycia przedmiotu, co do którego istnieje przypuszczenie, iż jest on zabytkiem należy wstrzymać wszelkie roboty mogące uszkodzić lub zniszczyć odkryty przedmiot, zabezpieczyć miejsce odkrycia, a także zgłosić napotkane obiekty archeologiczne do Wojewódzkiego Konserwatora Zabytków, a jeśli nie jest to możliwe do Wójta Gminy Siemyśl,
j) ewentualna wycinka drzew wymaga uzyskania zezwolenia – w trybie ustawy z dnia 16 kwietnia 2004 r. o ochronie przyrody (Dz.U. z 2022 r. poz. 916 z późn. zm.);

2.3. obsługi w zakresie infrastruktury technicznej i komunikacji:

a) sposób zaopatrzenia w wodę: nie dotyczy,
b) sposób zaopatrzenia w energię elektryczną: nie dotyczy,
c) sposób zaopatrzenia w energię cieplną: nie dotyczy,
d) sposób odprowadzania ścieków: nie dotyczy,
e) sposób odprowadzania wód opadowych lub roztopowych: nie dotyczy,
f) sposób gospodarowania odpadami: zgodnie z przepisami odrębnymi,
g) dostęp do drogi publicznej: nie dotyczy,
h) wymagana ilość miejsc postojowych: nie dotyczy;

2.4. wymagań dotyczących ochrony interesów osób trzecich:

a) projektowane obiekty budowlane powinny spełniać wymogi określone w art. 5 ustawy z dnia 7 lipca 1994 r. – Prawo budowlane (Dz.U. z 2021 r. poz. 2351 z późn. zm.),
b) Inwestor przy wykonywaniu swego prawa powinien powstrzymać się co do działań, które zakłócałyby korzystanie z nieruchomości sąsiednich;

2.5. ochrony obiektów budowlanych na terenach górniczych:
teren objęty wnioskiem nie jest położony w granicach terenu i obszaru górniczego.

3. **Linie rozgraniczające teren inwestycji** oznacza się na kopii mapy zasadniczej stanowiącej integralną część decyzji.
4. **Teren nie wymaga uzyskania zgody** na zmianę przeznaczenia gruntów rolnych i leśnych na cele nierolnicze i nieleśne.
   4.1. w przypadku zbliżenia się z siecią gazową do granicy gruntów leśnych na odległość mniejszą od szerokości strefy kontrolowanej wynikającej z Rozporządzenia Ministra Gospodarki z dnia 26 kwietnia 2013 r. w sprawie warunków technicznych jakim powinny odpowiadać sieci gazowe i ich usytuowanie (Dz. U. z 2013 r. poz. 640) należy bezwzględnie prowadzić roboty za pomocą przewiertu sterowanego. W takim przypadku gazociąg należy ułożyć poniżej poziomu systemu korzeniowego drzew, w sposób umożliwiający prowadzenie gospodarki leśnej w strefie kontrolowanej gazociągu.
5. **Ochrona według przepisów odrębnych:**
   5.1. ochrona obiektów budowlanych na obszarach powodziowych:
   nie dotyczy.
6. **Inne warunki:**
   - Jeżeli w obrębie planowanej inwestycji występują urządzenia melioracyjne, lokalizację planowanej inwestycji należy uzgodnić z administratorem tych urządzeń, przed uzyskaniem pozwolenia na budowę.
   - Na podstawie **Postanowienia Państwowego Gospodarstwa Wodnego** Wody Polskie Zarząd Zlewni w Gryficach znak: SZ.ZPU.1.521.77.2023.JG z dnia 8 lutego 2023 r., w zakresie melioracji wodnych tj. względem urządzeń melioracyjnych ujętych w prowadzonej ewidencji melioracji wodnych, czyli **sieci drenarskiej** która zlokalizowana jest na wskazanym terenie inwestycyjnym na działkach nr **276, 280/4, 355, 328, 315/2** obrębu **Charzyno**, gmina Siemyśl:
     1) zakazuje się wykonywania w pobliżu tego urządzenia robót, które mogą spowodować ich zniszczenie, uszkodzenie lub zmianę stanu wody na gruncie, a zwłaszcza kierunku i natężenia odpływu wód opadowych lub roztopowych ze szkodą dla gruntów sąsiednich,
     2) dla prawidłowego funkcjonowania urządzenia należy zachować ich drożność i właściwy stan techniczny;
     3) w przypadku kolizji planowanej inwestycji z istniejącymi urządzeniami, która spowoduje konieczność ich przebudowy, wymagane jest uzyskanie na tę czynność stosownej zgody wodnoprawnej;
     4) w przypadku stwierdzenia na terenie objętym inwestycją innych niezewidencjonowanych urządzeń melioracyjnych, należy zachować ich drożność i właściwy stan techniczny w celu zachowania ich funkcji.
   - W przypadku uszkodzenia istniejących urządzeń melioracji wodnych należy dokonać ich naprawy w sposób umożliwiający zachowanie dotychczasowych kierunków spływu.

- Teren inwestycyjny działki **295/1**, **obrębu Nieżyn**, gm. Siemyśl stanowi grunty pokryte powierzchniowymi wodami płynącymi rzeki Błotnicy. Na prowadzenie rurociągów, przewodów w rurociągach osłonowych lub przepustów przez wody powierzchniowe płynące wymagane jest uzyskanie stosownej zgody wodnoprawnej.
- Sposób odtworzenia nawierzchni ulicy, chodnika oraz zieleni w istniejących pasach drogowych należy uzgodnić z właściwym zarządcą lub właścicielem drogi.
- Należy zachować zgodne z przepisami Prawa budowlanego, przepisami szczegółowymi i Polskimi Normami odległości projektowanych obiektów od innych obiektów budowlanych i terenów oraz od infrastruktury podziemnej i nadziemnej przebiegającej przez teren objęty decyzją i w jego bezpośrednim otoczeniu. Zaleca się uzgodnienie ww. odległości z właścicielami sieci. Dopuszcza się usunięcie kolizji na warunkach określonych przez właściciela sieci.

Uzasadnienie

W dniu 19.12.2022 r. do Urzędu Gminy Siemyśl wpłynął wniosek o ustalenie lokalizacji inwestycji celu publicznego dla przedmiotowej inwestycji. W myśl ustawy z dnia 14 czerwca 1960 r. – Kodeks postępowania administracyjnego (Dz. U. z 2022 r. poz. 2000 z późn. zm.) w tut. Urzędzie przeprowadzono postępowanie administracyjne w sprawie wydania przedmiotowej decyzji o ustaleniu lokalizacji inwestycji celu publicznego. Organ zapewnił stronom czynny udział na każdym etapie prowadzonego postępowania.

Wnioskowany teren nie jest objęty miejscowym planem zagospodarowania przestrzennego. Wobec powyższego, postępowanie o wydanie niniejszej decyzji było prowadzone zgodnie z wymogami ustawy z dnia 27 marca 2003 r. o planowaniu i zagospodarowaniu przestrzennym (Dz. U. z 2022 r. poz. 503, z późn. zm.), jak dla terenu, dla którego brak jest miejscowego planu zagospodarowania przestrzennego.

Po dokonaniu analizy warunków i zasad zagospodarowania terenu oraz jego zabudowy, wynikających z przepisów odrębnych, stanu faktycznego i prawnego terenu, na którym przewiduje się realizację inwestycji (zgodnie z art. 53 ust. 3 ww. ustawy), na podstawie opisu inwestycji przedstawionego w wyżej wymienionym wniosku, ustalono powyższe warunki lokalizacji inwestycji celu publicznego na terenie objętym wnioskiem.

Zgodnie z art. 53 ust. 4 ustawy z dnia 27 marca 2003 r. o planowaniu i zagospodarowaniu przestrzennym (Dz. U. z 2022 r. poz. 503, z późn. zm.) niniejsza decyzja została uzgodniona pozytywnie z następującymi organami:

- Wojewódzkim Urzędem Ochrony Zabytków w Koszalinie,
- Dyrektorem Regionalnej Dyrekcji Lasów Państwowych,
- Zarządcą Dróg Gminnych,
- Zarządem Dróg Powiatowych w Kołobrzegu,
- Starostą Powiatu Kołobrzeskiego,
- Państwowym Gospodarstwem Wodnym Wody Polskie, Zarząd Zlewni.

Uwagi organów uzgadniających uwzględnione zostały w niniejszej decyzji.

Zgodnie z art. 5, art. 50 ust. 4 oraz art. 60 ust. 4 ustawy o planowaniu i zagospodarowaniu przestrzennym (Dz. U. z 2022 r. poz. 503 z późn. zm.) projekt

decyzji o ustaleniu lokalizacji inwestycji celu publicznego został przygotowany przez uprawnionego urbanistę.

Pouczenie

Decyzja nie jest pozwoleniem na budowę ani zgłoszeniem robót budowlanych nie wymagających pozwolenia na budowę. Do budowy można przystąpić po uzyskaniu ostatecznej decyzji o pozwoleniu na budowę lub po zgłoszeniu robót budowlanych nie wymagających pozwolenia na budowę, do którego organ nie wniósł sprzeciwu. O pozwolenie na budowę lub zgłoszenia robót budowlanych niewymagających pozwolenia na budowę należy wystąpić do Starosty Kołobrzeskiego.

Organ pierwszej instancji stwierdzi wygaszenie niniejszej decyzji, w przypadku, gdy inny wnioskodawca uzyskał pozwolenie na budowę lub zostanie uchwalony miejscowy plan zagospodarowania przestrzennego, zawierający ustalenia inne niż ustalenia decyzji, z wyjątkiem przypadku, gdy zostanie wydana ostateczna decyzja o pozwoleniu na budowę (art. 65 ustawy o planowaniu i zagospodarowaniu przestrzennym).

Od niniejszej decyzji służy odwołanie do Samorządowego Kolegium Odwoławczego w Koszalinie, które wnosi się za pośrednictwem Wójta Gminy Siemyśl w terminie 14 dni od daty jej doręczenia. Odwołanie powinno zawierać zarzuty odnoszące się do decyzji, określać istotę i zakres żądania będącego przedmiotem odwołania oraz wskazać dowody uzasadniające to żądanie (art. 53 ust. 6 ustawy o planowaniu i zagospodarowaniu przestrzennym).

Zgodnie z art. 127a §1 i §2 ustawy z dnia 14 czerwca 1960 r. – Kodeks postępowania administracyjnego (t. j. Dz. U. z 2022 r. poz. 2000 z późn. zm.) w trakcie biegu terminu do wniesienia odwołania strona może zrzec się prawa do wniesienia odwołania wobec organu administracji publicznej, który wydał decyzję. Z dniem doręczenia organowi administracji publicznej oświadczenia o zrzeczeniu się prawa do wniesienia odwołania przez ostatnią ze stron postępowania, decyzja staje się ostateczna i prawomocna.

Dokonano zapłaty opłaty skarbowej w wysokości 598 zł zgodnie z ustawą z dnia 16 listopada 2006 r. o opłacie skarbowej (Dz. U. z 2021 r. poz. 1923 z późn. zm.).

Z up. Wójta

mgr Mirosław Gładki
Zastępca Wójta

Projekt decyzji sporządził Robert Rowski.
Uprawnienia na podst. art. 5 pkt 5, art. 50 ust. 4 oraz art. 60 ust. 4 ustawy o planowaniu i zagospodarowaniu przestrzennym (t. j. Dz. U. z 2022 r. poz. 503, z późn. zm.).

Załączniki: Załączniki graficzne do decyzji od 1 do 7

Otrzymują:

1. Wnioskodawca za pośrednictwem pełnomocnika
2. Strony postępowania wg rozdzielnika w aktach sprawy – poprzez publiczne obwieszczenie

Do wiadomości:

1. Państwowe Gospodarstwo Wodne Wody Polskie, Zarząd Zlewni – ePUAP
2. Starostwo Powiatowe w Kołobrzegu – ePUAP
3. Zachodniopomorski Wojewódzki Konserwator Zabytków w Szczecinie Delegatura w Koszalinie – ePUAP
4. Zarząd Dróg Powiatowych w Kołobrzegu – ePUAP
5. Wójt Gminy Siemyśl Wydział Infrastruktury Technicznej i Rolnictwa - wew.

Sprawę prowadzi:
Magdalena Wójtowicz - inspektor ds. planowania przestrzennego
tel. 94 35 85 338
e-mail: m.wojtowicz@siemysl.pl
skrytka na ePUAP: /gminasiemysl/SkrytkaESP

Powiat: kołobrzeski
Jednostka ewidencyjna: 320806_2, Siemyśl
Obręb: 0038, Charzyno, 0058, Siemyśl, 0059, Nieżyn

MAPA EWIDENCYJNA
SKALA 1:2000

Układ odniesienia: PL-ETRF89, układ wsp. płaskich: PL-2000 strefa 5 (15°), układ wys.: PL-EVRF2007-NH
obr. Charzyno 0038: dz. 130, 146/4, 149, 269, 276, 280/4, 315/2, 322/2, 322/3, 322/5, 322/6, 322/7, 322/8, 322/10, 322/11, 328, 329, 330, 340/2, 355, 403/3, 968/23, 968/24, 971,
obr. Nieżyn 0059: dz. 184, 217/7, 264, 278, 287, 289/1, 289/2, 295/1, obr. Siemyśl 0058: dz. 40, 258

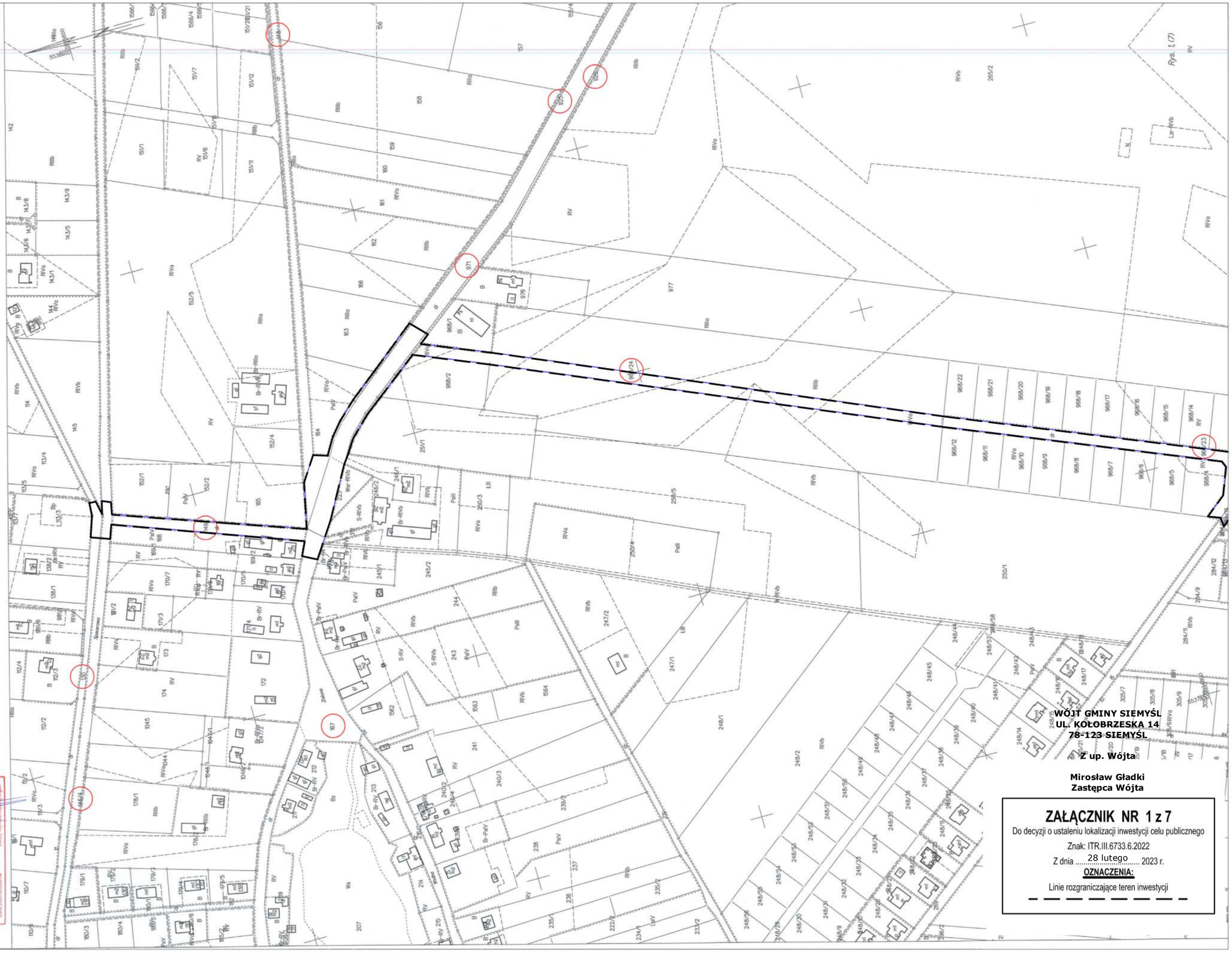

STAROSTA KOŁOBRZESKI
Poświadcza się zgodność niniejszej kopii z treścią materiału państwowego zasobu geodezyjnego i kartograficznego
P.3208.2022.124.P.3208.2022.1918
(znak sprawy wydającej materiał zasobu)
BGK 1588/2022
Nr ewidencyjny
2022-12-08
Data poświadczenia
Z up. STAROSTY
Zbigniew Wojciechowski
(imię i nazwisko oraz stanowisko służbowe osoby reprezentującej organ)

WÓJT GMINY SIEMYŚL
UL. KOŁOBRZESKA 14
78-123 SIEMYŚL

Z up. Wójta

Mirosław Gładki
Zastępca Wójta

ZAŁĄCZNIK NR 1 z 7

Do decyzji o ustaleniu lokalizacji inwestycji celu publicznego

Znak: ITR.III.6733.6.2022

Z dnia 28 lutego 2023 r.

OZNACZENIA:

Linie rozgraniczające teren inwestycji

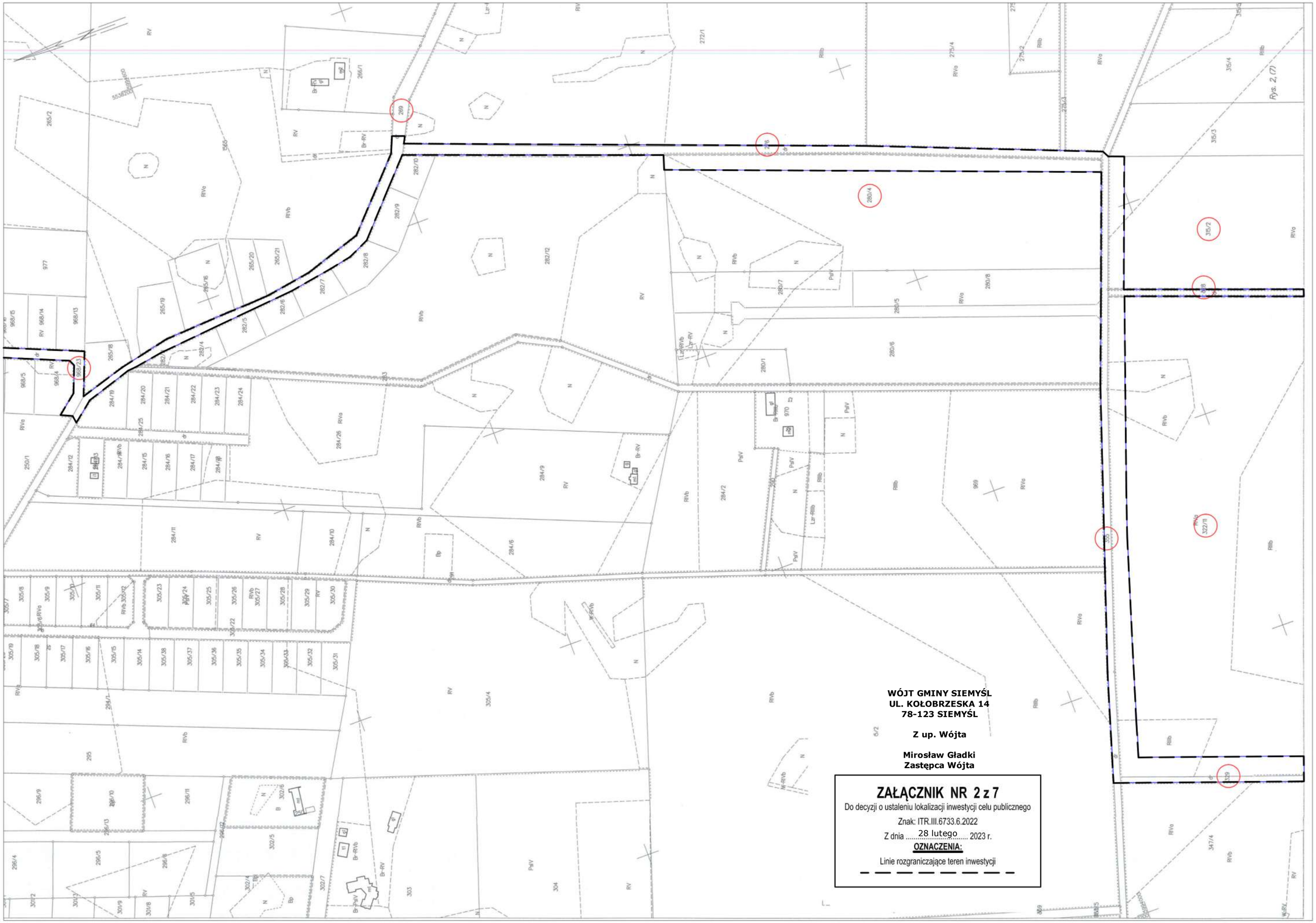
Rys. 2 (7)
WÓJT GMINY SIEMYŚL
UL. KOŁOBRZESKA 14
78-123 SIEMYŚL
Z up. Wójta
Mirosław Gładki
Zastępca Wójta
ZAŁĄCZNIK NR 2 z 7
Do decyzji o ustaleniu lokalizacji inwestycji celu publicznego
Znak: ITR.III.6733.6.2022
Z dnia 28 lutego 2023 r.
OZNACZENIA:
Linie rozgraniczające teren inwestycji

ZAŁĄCZNIK NR 3 z 7
Do decyzji o ustaleniu lokalizacji inwestycji celu publicznego
Znak: ITR.III.6733.6.2022
Z dnia 28 lutego 2023 r.
OZNACZENIA:
Linie rozgraniczające teren inwestycji
WÓJT GMINY SIEMYŚL
UL. KOŁOBRZESKA 14
78-123 SIEMYŚL
Z up. Wójta
Mirosław Gładki
Zastępca Wójta

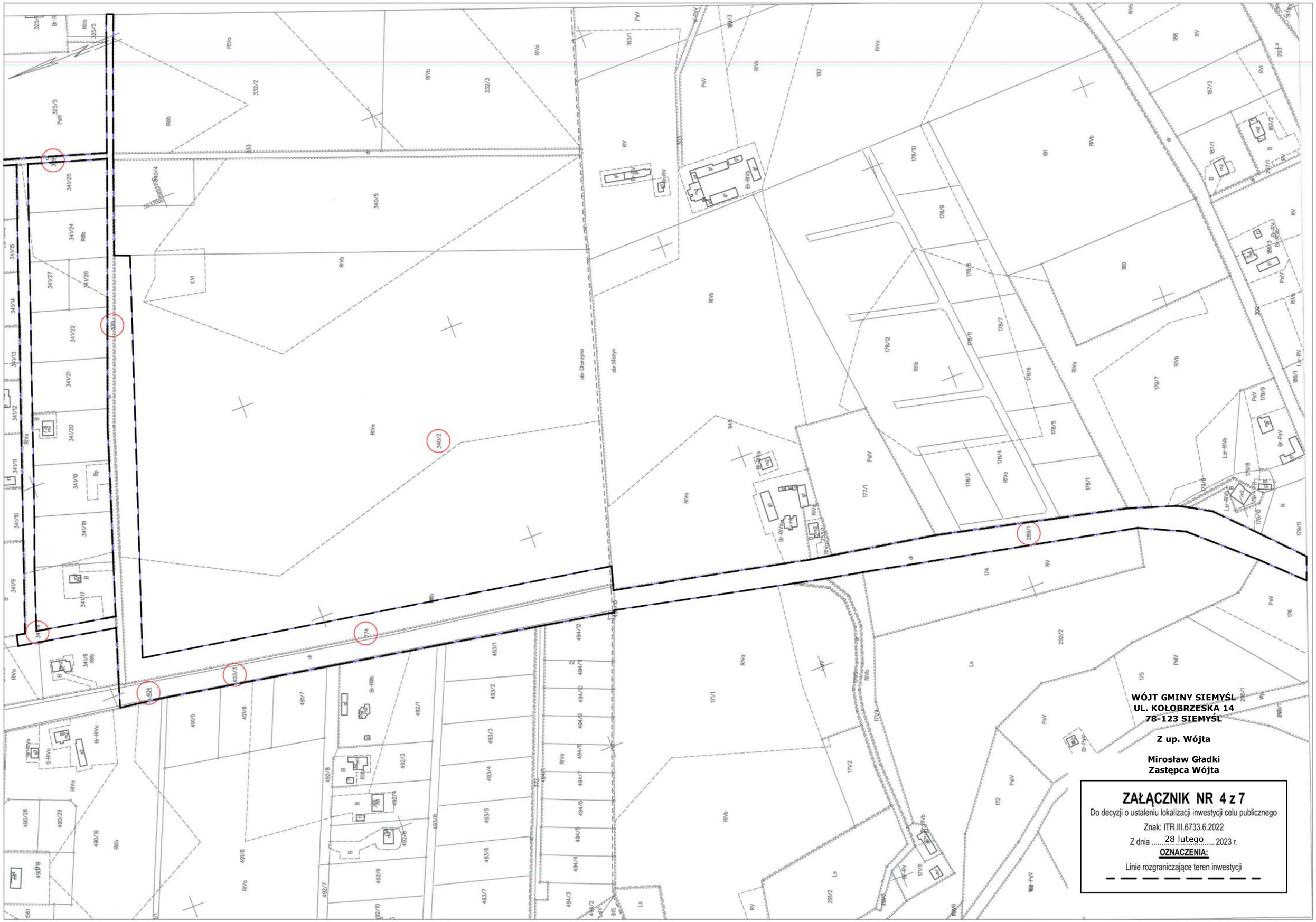
WÓJT GMINY SIEMYŚL
UL. KOŁOBRZESKA 14
78-123 SIEMYŚL
Z up. Wójta
Mirosław Gładki
Zastępca Wójta
ZAŁĄCZNIK NR 4 z 7
Do decyzji o ustaleniu lokalizacji inwestycji celu publicznego
Znak: ITR.III.6733.6.2022
Z dnia 28 lutego 2023 r.
OZNACZENIA:
Linie rozgraniczające teren inwestycji

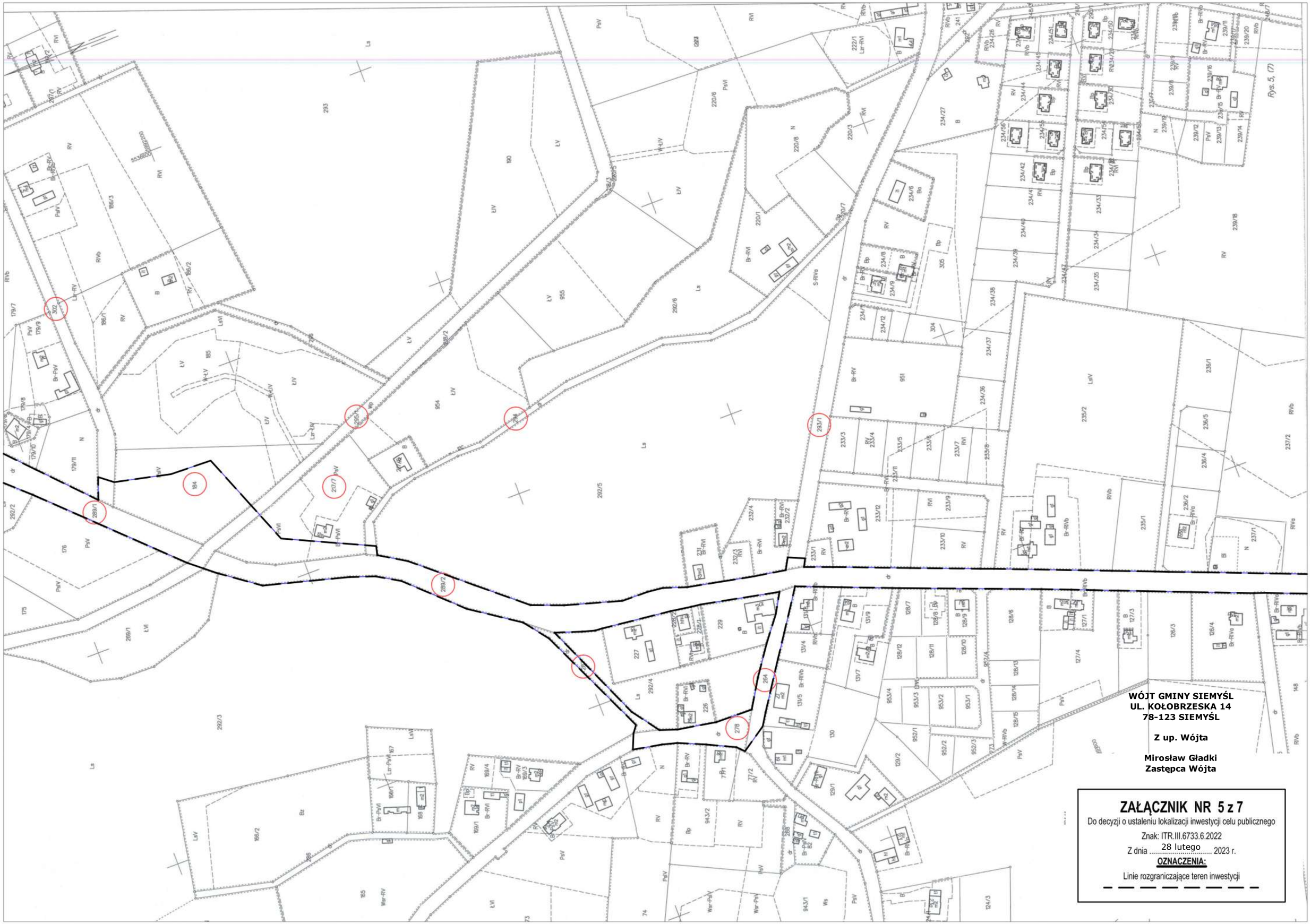

WÓJT GMINY SIEMYŚL
UL. KOŁOBRZESKA 14
78-123 SIEMYŚL

Z up. Wójta

Mirosław Gładki
Zastępca Wójta

ZAŁĄCZNIK NR 5 z 7

Do decyzji o ustaleniu lokalizacji inwestycji celu publicznego

Znak: ITR.III.6733.6.2022

Z dnia 28 lutego 2023 r.

OZNACZENIA:

Linie rozgraniczające teren inwestycji

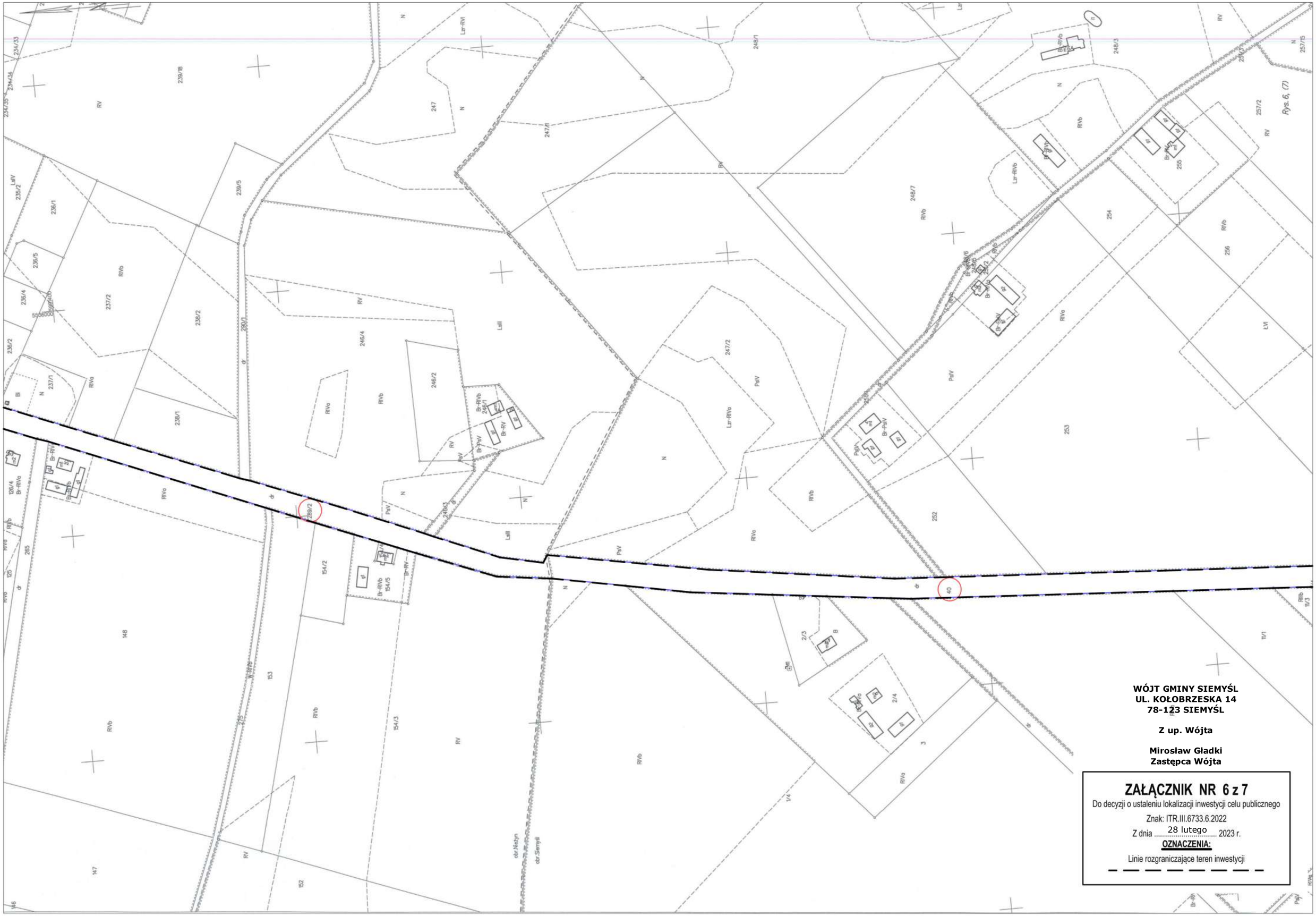
Rys. 6, (7)
WÓJT GMINY SIEMYŚL
UL. KOŁOBRZESKA 14
78-123 SIEMYŚL
Z up. Wójta
Mirosław Gładki
Zastępca Wójta
ZAŁĄCZNIK NR 6 z 7
Do decyzji o ustaleniu lokalizacji inwestycji celu publicznego
Znak: ITR.III.6733.6.2022
Z dnia 28 lutego 2023 r.
OZNACZENIA:
Linie rozgraniczające teren inwestycji

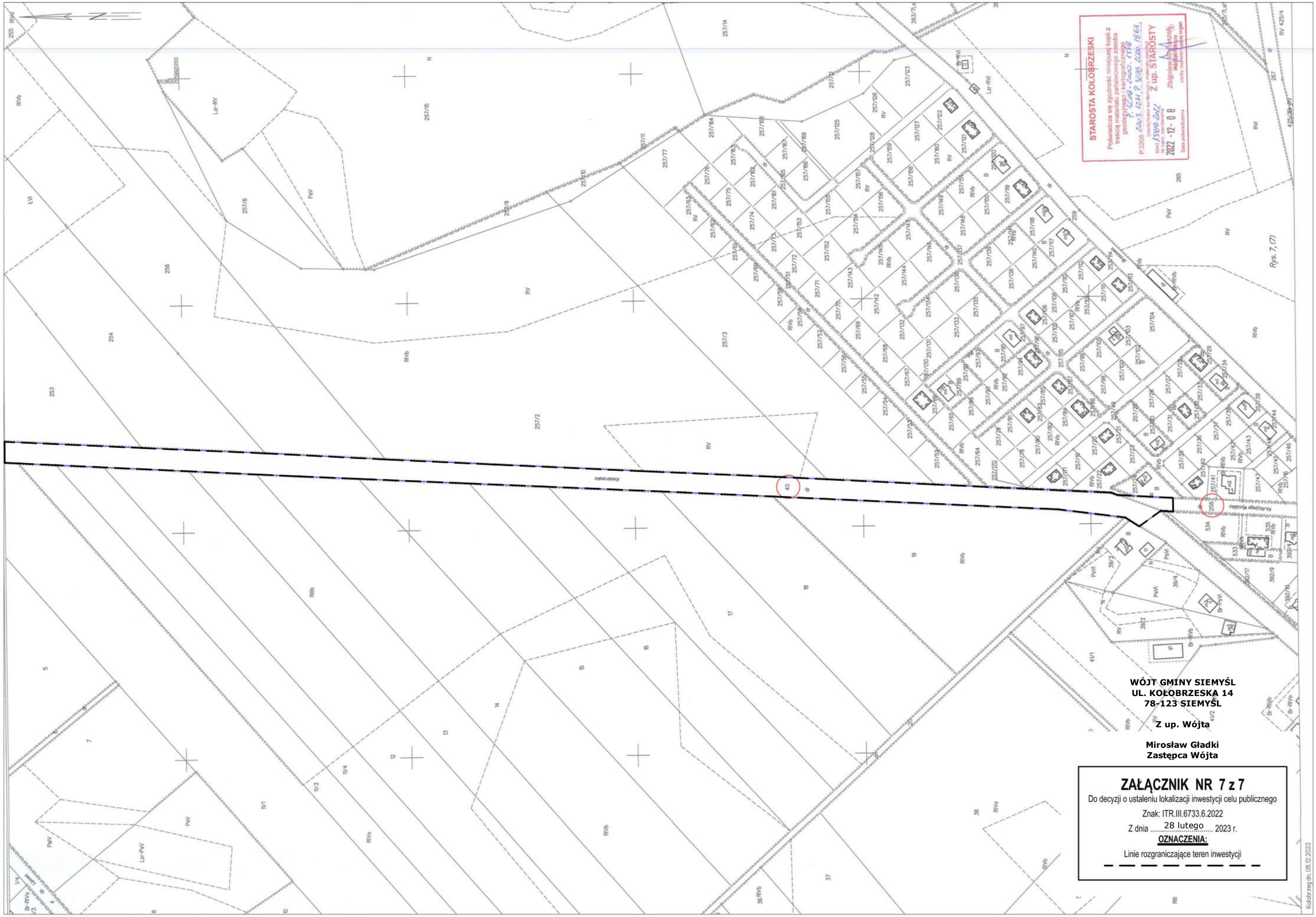
STAROSTA KOŁOBRZESKI
Poświadcza się zgodność niniejszej kopii z treścią materiału państwowego zasobu geodezyjnego i kartograficznego
P.3208.2023.2220.1118
Z up. STAROSTY
2022-12-08
Rys. 7. (7)
Kołobrzeskiego
WÓJT GMINY SIEMYŚL
UL. KOŁOBRZESKA 14
78-123 SIEMYŚL
Z up. Wójta
Mirosław Gładki
Zastępca Wójta
ZAŁĄCZNIK NR 7 z 7
Do decyzji o ustaleniu lokalizacji inwestycji celu publicznego
Znak: ITR.III.6733.6.2022
Z dnia 28 lutego 2023 r.
OZNACZENIA:
Linie rozgraniczające teren inwestycji
Kołobrzeg dn. 08.12.2022

Siemyśl, 21 czerwca 2023 r.

WÓJT GMINY SIEMYŚL
ul. Kołobrzeska 14
78-123 Siemyśl

Numer sprawy: ITRIII.6733.2.2023

D e c y z j a n r 0 0 4 / 2 0 2 3 o ustaleniu lokalizacji inwestycji celu publicznego

Na podstawie art. 50 ust. 1, w związku z art. 4 ust. 2 pkt 1 ustawy z dnia 27 marca 2003 r. o planowaniu i zagospodarowaniu przestrzennym (Dz. U. z 2023 r. poz. 977) zgodnie z rozporządzeniem Ministra Infrastruktury z dnia 26 sierpnia 2003 r. w sprawie oznaczeń i nazewnictwa stosowanych w decyzji o ustaleniu lokalizacji inwestycji celu publicznego oraz w decyzji o warunkach zabudowy (Dz. U. z 2003 r. Nr 164, poz. 1589) w trybie art. 104 ustawy z dnia 14 czerwca 1960 r. – Kodeks postępowania administracyjnego (Dz. U. z 2023 r. poz. 775 z późn. zm.), po rozpatrzeniu wniosku, który złożyła:

Pani Agnieszka Przezwicka-Litwin, ul. Morska 4b/8, 75-218 Koszalin,
działająca w imieniu inwestora:
G.E.N. Operator Sp. z o.o.,
ul. Stanisława Dorczyka 1, 62-080 Tarnowo Podgórne

ustalam lokalizację inwestycji celu publicznego
na działkach oznaczonych nr ewid. 39/4, 40, 392/17 i 258 położonych w obrębie geodezyjnym Siemyśl, gmina Siemyśl, **dla inwestycji polegającej na:**
budowie sieci gazowej średniego ciśnienia o ciśnieniu do 0,5 MPa z rur polietylenowych PEHD 100 DN63 mm o długości ok. 140 m.

1. **Rodzaj inwestycji**: obiekt infrastruktury technicznej.
   1.1. **Charakterystyka inwestycji:**
      a) przedsięwzięcie obejmuje budowę sieci gazowej średniego ciśnienia o ciśnieniu do 0,5 MPa z rur polietylenowych PEHD 100 DN63 mm o długości ok. 140 m – inwestycja będzie realizowana na działkach oznaczonych nr ewid. 39/4, 40, 392/17 i 258 położonych w obrębie geodezyjnym Siemyśl, gmina Siemyśl;
      b) projektowana sieć gazowa układana będzie metodą bezwykopową lub tradycyjną – wykopu otwartego – rodzaj i dobór zastosowanej metody posadowienia sieci gazowej będzie uzależniony od specyfiki prowadzonych robót oraz od warunków terenowych i technicznych;
      c) układanie sieci gazowej w pasach drogowych dróg publicznych nastąpi zgodnie z warunkami określonymi przez właściwego zarządcę drogi w stosownej decyzji administracyjnej;
      d) włączenie do istniejącej sieci gazowej zgodnie z warunkami technicznymi przyłączenia.
2. W oparciu o analizę zasad zagospodarowania terenu oraz jego zabudowy, wynikających z przepisów odrębnych oraz stanu faktycznego i prawnego terenu, na którym przewiduje się realizację inwestycji, przeprowadzoną na podstawie

art. 53 ust. 3 ustawy z dnia 27 marca 2003 r. o planowaniu i zagospodarowaniu przestrzennym ustalam następujące warunki i szczegółowe zasady zagospodarowania terenu oraz jego zabudowy, w zakresie:

2.1. warunków i wymagań ochrony i kształtowania ładu przestrzennego:
nie dotyczy;

2.2. ochrony środowiska i zdrowia ludzi oraz dziedzictwa kulturowego i zabytków oraz dóbr kultury współczesnej:

a) inwestycja nie jest wymieniona w rozporządzeniu Rady Ministrów z dnia 10 września 2019 r. w sprawie przedsięwzięć mogących znacząco oddziaływać na środowisko (Dz.U. z 2019 r. poz. 1839), w tym dla planowanej inwestycji stwierdza się również brak potencjalnego znaczącego oddziaływania na obszar Natura 2000,
b) inwestycja na etapie przygotowania i realizacji winna być prowadzona z zachowaniem przepisów ustawy z dnia 27 kwietnia 2001 r. Prawo ochrony środowiska (Dz.U. z 2022 r. poz. 2556 z późn. zm.),
c) planowana inwestycja nie może pogarszać jakości powietrza i powinna pozwalać na utrzymanie w nim poziomów i substancji poniżej dopuszczalnych dla nich poziomów lub co najmniej na tych poziomach, które zostały ustalone w rozporządzeniu Ministra Środowiska z dnia 24 sierpnia 2012 r. w sprawie poziomów niektórych substancji w powietrzu (Dz. U. z 2012 r. poz. 1031),
d) planowana inwestycja nie może pogarszać jakości wód i powinna pozwalać na utrzymanie jej powyżej albo co najmniej na poziomie wymaganym w przepisach wykonawczych do ustawy Prawo wodne (Dz.U. z 2022 r. poz. 2625 z późn. zm.),
e) planowana inwestycja nie może pogarszać standardów jakości gleby określonych w rozporządzeniu Ministra Rolnictwa z dnia 9 września 2002 r. w sprawie standardów jakości gleby oraz standardów jakości ziemi (Dz. U. nr 165 poz. 1359),
f) uciążliwości związane z funkcjonowaniem projektowanej inwestycji w tym hałas i wibracje, powinny ograniczać się do granic nieruchomości objętej decyzją,
g) w razie odkrycia przedmiotu, co do którego istnieje przypuszczenie, iż jest on zabytkiem należy wstrzymać wszelkie roboty mogące uszkodzić lub zniszczyć odkryty przedmiot, zabezpieczyć miejsce odkrycia, a także zgłosić napotkane obiekty archeologiczne do Wojewódzkiego Konserwatora Zabytków, a jeśli nie jest to możliwe do Wójta Gminy Siemyśl,
h) ewentualna wycinka drzew wymaga uzyskania zezwolenia – w trybie ustawy z dnia 16 kwietnia 2004 r. o ochronie przyrody (Dz.U. z 2022 r. poz. 916 z późn. zm.);

2.3. obsługi w zakresie infrastruktury technicznej i komunikacji:

a) sposób zaopatrzenia w wodę: nie dotyczy,
b) sposób zaopatrzenia w energię elektryczną: nie dotyczy,
c) sposób zaopatrzenia w energię cieplną: nie dotyczy,
d) sposób odprowadzania ścieków: nie dotyczy,
e) sposób odprowadzania wód opadowych lub roztopowych: nie dotyczy,

f) sposób gospodarowania odpadami: zgodnie z przepisami odrębnymi,
g) dostęp do drogi publicznej: nie dotyczy,
h) wymagana ilość miejsc postojowych: nie dotyczy;

2.4. wymagań dotyczących ochrony interesów osób trzecich:

a) projektowane obiekty budowlane powinny spełniać wymogi określone w art. 5 ustawy z dnia 7 lipca 1994 r. – Prawo budowlane (Dz.U. z 2023 r. poz. 682 z późn. zm.),
b) Inwestor przy wykonywaniu swego prawa powinien powstrzymać się co do działań, które zakłócałyby korzystanie z nieruchomości sąsiednich;

2.5. ochrony obiektów budowlanych na terenach górniczych:

teren objęty wnioskiem nie jest położony w granicach terenu i obszaru górniczego.

3. **Linie rozgraniczające teren inwestycji** oznacza się na kopii mapy zasadniczej stanowiącej integralną część decyzji.
4. **Teren nie wymaga uzyskania zgody** na zmianę przeznaczenia gruntów rolnych i leśnych na cele nierolnicze i nieleśne.
5. **Ochrona według przepisów odrębnych:**

5.1. ochrona obiektów budowlanych na obszarach powodziowych:

nie dotyczy.

6. **Inne warunki:**
   - Jeżeli w obrębie planowanej inwestycji występują urządzenia melioracyjne, lokalizację planowanej inwestycji należy uzgodnić z administratorem tych urządzeń, przed uzyskaniem pozwolenia na budowę.
   - W przypadku uszkodzenia istniejących urządzeń melioracji wodnych należy dokonać ich naprawy w sposób umożliwiający zachowanie dotychczasowych kierunków spływu.
   - Sposób odtworzenia nawierzchni ulicy, chodnika oraz zieleni w istniejących pasach drogowych należy uzgodnić z właściwym zarządcą lub właścicielem drogi.
   - Należy zachować zgodne z przepisami Prawa budowlanego, przepisami szczegółowymi i Polskimi Normami odległości projektowanych obiektów od innych obiektów budowlanych i terenów oraz od infrastruktury podziemnej i nadziemnej przebiegającej przez teren objęty decyzją i w jego bezpośrednim otoczeniu. Zaleca się uzgodnienie ww. odległości z właścicielami sieci. Dopuszcza się usunięcie kolizji na warunkach określonych przez właściciela sieci.

Uzasadnienie

W dniu 25.04.2023 r. do Urzędu Gminy Siemyśl wpłynął wniosek o ustalenie lokalizacji inwestycji celu publicznego dla przedmiotowej inwestycji. W myśl ustawy z dnia 14 czerwca 1960 r. – Kodeks postępowania administracyjnego w tut. Urzędzie przeprowadzono postępowanie administracyjne w sprawie wydania przedmiotowej decyzji o ustaleniu lokalizacji inwestycji celu publicznego. Organ zapewnił stronom czynny udział na każdym etapie prowadzonego postępowania.

Wnioskowany teren nie jest objęty miejscowym planem zagospodarowania przestrzennego. Wobec powyższego, postępowanie o wydanie niniejszej decyzji było prowadzone zgodnie z wymogami ustawy z dnia 27 marca 2003 r. o planowaniu

i zagospodarowaniu przestrzennym, jak dla terenu, dla którego brak jest miejscowego planu zagospodarowania przestrzennego.

Po dokonaniu analizy warunków i zasad zagospodarowania terenu oraz jego zabudowy, wynikających z przepisów odrębnych, stanu faktycznego i prawnego terenu, na którym przewiduje się realizację inwestycji (zgodnie z art. 53 ust. 3 ww. ustawy), na podstawie opisu inwestycji przedstawionego w wyżej wymienionym wniosku, ustalono powyższe warunki lokalizacji inwestycji celu publicznego na terenie objętym wnioskiem.

Zgodnie z art. 53 ust. 4 ustawy z dnia 27 marca 2003 r. o planowaniu i zagospodarowaniu przestrzennym niniejsza decyzja została uzgodniona pozytywnie z następującymi organami:

- Zarządcą Dróg Gminnych,
- Zarządem Dróg Powiatowych w Kołobrzegu,
- Starostą Powiatu Kołobrzeskiego,
- Państwowym Gospodarstwem Wodnym Wody Polskie, Zarząd Zlewni.

Organy uzgadniające nie wniosły uwag do przedłożonego projektu.

Zgodnie z art. 5, art. 50 ust. 4 oraz art. 60 ust. 4 ustawy o planowaniu i zagospodarowaniu przestrzennym (t. j. Dz. U. z 2022 r. poz. 503 z późn. zm.) projekt decyzji o ustaleniu lokalizacji inwestycji celu publicznego został przygotowany przez uprawnionego urbanistę.

Pouczenie

Decyzja nie jest pozwoleniem na budowę ani zgłoszeniem robót budowlanych nie wymagających pozwolenia na budowę. Do budowy można przystąpić po uzyskaniu ostatecznej decyzji o pozwoleniu na budowę lub po zgłoszeniu robót budowlanych nie wymagających pozwolenia na budowę, do którego organ nie wniósł sprzeciwu. O pozwolenie na budowę lub zgłoszenia robót budowlanych niewymagających pozwolenia na budowę należy wystąpić do Starosty Kołobrzeskiego.

Organ pierwszej instancji stwierdzi wygaszenie niniejszej decyzji, w przypadku, gdy inny wnioskodawca uzyskał pozwolenie na budowę lub zostanie uchwalony miejscowy plan zagospodarowania przestrzennego, zawierający ustalenia inne niż ustalenia decyzji, z wyjątkiem przypadku, gdy zostanie wydana ostateczna decyzja o pozwoleniu na budowę (art. 65 ustawy o planowaniu i zagospodarowaniu przestrzennym).

Od niniejszej decyzji służy odwołanie do Samorządowego Kolegium Odwoławczego w Koszalinie, które wnosi się za pośrednictwem Wójta Gminy Siemyśl w terminie 14 dni od daty jej doręczenia. Odwołanie powinno zawierać zarzuty odnoszące się do decyzji, określać istotę i zakres żądania będącego przedmiotem odwołania oraz wskazać dowody uzasadniające to żądanie (art. 53 ust. 6 ustawy o planowaniu i zagospodarowaniu przestrzennym).

Zgodnie z art. 127a §1 i §2 ustawy z dnia 14 czerwca 1960 r. – Kodeks postępowania administracyjnego w trakcie biegu terminu do wniesienia odwołania strona może zrzec się prawa do wniesienia odwołania wobec organu administracji publicznej, który wydał decyzję. Z dniem doręczenia organowi administracji publicznej oświadczenia o zrzeczeniu się prawa do wniesienia odwołania przez ostatnią ze stron postępowania, decyzja staje się ostateczna i prawomocna.

Dokonano zapłaty opłaty skarbowej w wysokości 598 zł zgodnie z ustawą z dnia 16 listopada 2006 r. o opłacie skarbowej (Dz. U. z 2021 r. poz. 1923 z późn. zm.).

Z up. Wójta

Mirosław Gładki
Zastępca Wójta

Projekt decyzji sporządził Robert Rowski.
Uprawnienia na podst. art. 5 pkt 5, art. 50 ust. 4 oraz art. 60 ust. 4 ustawy o planowaniu i zagospodarowaniu przestrzennym (Dz. U. z 2022 r. poz. 503, z późn. zm.).

Załączniki: Załączniki graficzne do decyzji nr 1

Otrzymują:
1. Wnioskodawca za pośrednictwem pełnomocnika
2. Strony postępowania wg rozdzielnika w aktach sprawy

Do wiadomości:
1) Państwowe Gospodarstwo Wodne Wody Polskie, Zarząd Zlewni – ePUAP
2) Starostwo Powiatowe w Kołobrzegu – ePUAP
3) Zarząd Dróg Powiatowych w Kołobrzegu

Sprawę prowadzi:
Magdalena Wójtowicz - inspektor ds. planowania przestrzennego
tel. 94 35 85 338
e-mail: m.wojtowicz@siemysl.pl
skrytka na ePUAP: /gminasiemysl/SkrytkaESP

STAROSTA KOŁOBRZESKI

Poświadcza się zgodność niniejszej kopii z treścią materiału państwowego zasobu geodezyjnego i kartograficznego

P.3208. 2000. 1578
(identyfikator ewidencyjny materiału zasobu)

6642
Nr konc. zamówienia

2023-04-14
Data poświadczenia

Z up. STAROSTY
Zbigniew Wołczek
INSPEKTOR
(podpis osoby reprezentującej organ)

Województwo: zachodniopomorskie
Powiat: kołobrzeski
Jednostka ewidencyjna: 320806_2, Siemyśl
Obręb: 0058, Siemyśl
Działka: 39/4, 40, 258, 392/17

MAPA EWIDENCYJNA
SKALA 1:500

Układ odniesienia: PL-ETRF89, układ wsp. płaskich: PL-2000 strefa 5 (15°), układ wys.: PL-EVRF2007-NH

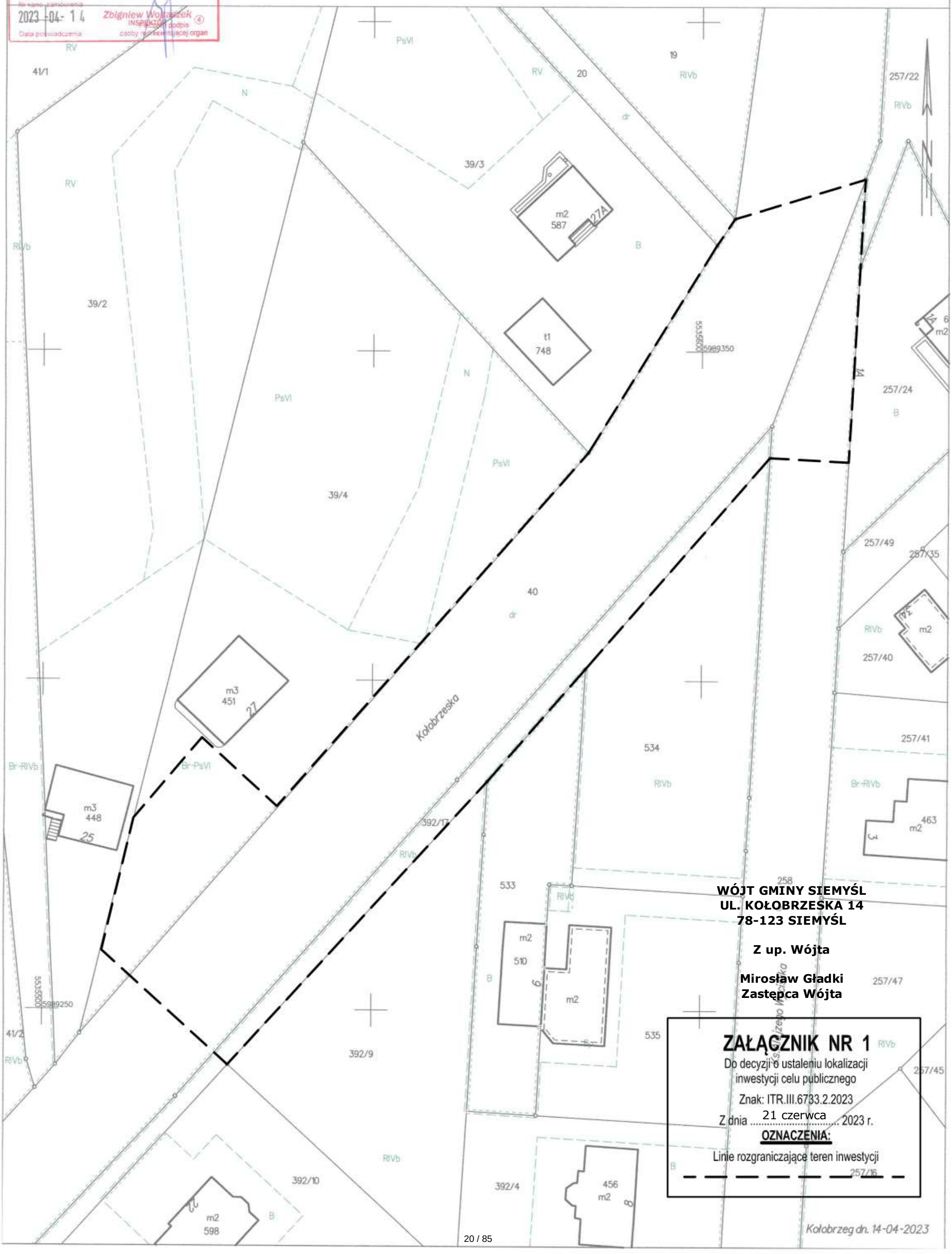

WÓJT GMINY SIEMYŚL
UL. KOŁOBRZESKA 14
78-123 SIEMYŚL

Z up. Wójta

Mirosław Gładki
Zastępca Wójta

ZAŁĄCZNIK NR 1

Do decyzji o ustaleniu lokalizacji inwestycji celu publicznego

Znak: ITR.III.6733.2.2023

Z dnia 21 czerwca 2023 r.

OZNACZENIA:

Linie rozgraniczające teren inwestycji

Gryfice, dnia 20 czerwca 2023r.
Numer RKW – 2023 -3259

Państwowe
Gospodarstwo Wodne
Wody Polskie

Zarząd Zlewni
w Gryficach
SZ.ZUZ.1.4210.39.2023.EI

DECYZJA

Na podstawie art. 104 ustawy z dnia 14 czerwca 1960r. - Kodeks postępowania administracyjnego (t.j. Dz.U. z 2023r., poz. 775 ze zm.), art. 389 pkt 9 w związku z art. 17 ust. 1 pkt 3 b), art. 400 ust. 6, art. 403, ust. 1 i ust. 2 pkt 12, art. 407 ust. 1, ust. 2 pkt 1 i pkt 5 oraz art. 397 ust. 1 i ust. 3 pkt 2 ustawy z dnia 20 lipca 2017 r. - Prawo wodne (t.j. Dz.U. z 2022r., poz. 2625 ze zm.), po rozpatrzeniu wniosku z dnia 27.03.2023r., przekazanego pismem z dnia 28.03.2023r., znak:SZ.1.1.0155.5.2023.EK przez Kierownika Nadzoru Wodnego w Gryficach i zarejestrowanego w Zarządzie Zlewni w Gryficach dnia 30.03.2023r., złożonego przez Panią Agnieszkę Przezwicką-Litwin będącą pełnomocnikiem inwestora, którym jest G.EN. OPERATOR Sp. z o.o., ul. Stanisława Dorczyka 1, 62-080 Tarnowo Podgórne, w sprawie o wydanie pozwolenia wodnoprawnego na prowadzenie przez wody powierzchniowe płynące rzeki Błotnica, działka nr 295/1, obręb Nieżyn, gmina Siemyśl, powiat kołobrzeski gazociągu średniego ciśnienia o ciśnieniu do 0,5MPa,

orzekam

I. Udzielić na rzecz G.EN.OPERATOR Sp. z o.o., ul. Stanisława Dorczyka 1, 62-080 Tarnowo Podgórne **pozwolenia wodnoprawnego** na **prowadzenie przez wody powierzchniowe płynące rzeki Błotnica** gazociągu średniego ciśnienia o ciśnieniu do 0,5 MPa o średnicy PEHD dn 160mm w rurze osłonowej PEHD dn 250 na działce nr 295/1 obręb Nieżyn, gmina Siemyśl, *przy zachowaniu następujących warunków*:

1. lokalizacja przejścia pod rzeką Błotnica: działka nr $295/1_{(Wp)}$, obręb ewidencyjny Nieżyn, gmina Siemyśl, powiat kołobrzeski, województwo zachodniopomorskie.

1.1 współrzędne geodezyjne (w układzie PL-ETRF 2000) przedmiotowego przekroczenia cieku:

Punkty charakterystyczne miejsca przekroczenia cieku	Nazwa obrębu	Numer działki	X:	Y:
miejsce przejścia gazociągu na prawej stronie cieku	Nieżyn	295/1	5992294,9	5536248,2
miejsce przejścia gazociągu na lewej stronie cieku	Nieżyn	295/1	5992283,9	5536238,3

2. charakterystyka planowanego przejścia:
   - budowa gazociągu średniego ciśnienia (ciśnienie nominalne do 0,5 MPa),
   - głębokość wykonania minimum 1,5 m pod dnem rzeki,
   – długość przejścia w działce cieku: ok. 14,9 m,
   – całkowita długość przewiertu (rury przepustowej) ok. 105,0 m,

Państwowe Gospodarstwo Wodne Wody Polskie
Zarząd Zlewni w Gryficach , ul. Niekładzka 9, 72-300 Gryfice,
e -mail: zz-gryfice@wody.gov.pl , tel. 509025797 www.wody.gov.pl

- rzędna projektowanego przejścia – góry rury osłonowej: 8,68 m n.p.m., (PL-EVRF2007-NH czyli AMSTERDAM)
- średnica układanej rury osłonowej: De250 mm,

3. charakterystyka cieku w miejscu jego przekroczenia:
   - rzeka Błotnica,
   - szerokość koryta cieku w miejscu przejścia ok. 8,58m,
   - rzędna dna cieku: 10,45-10,50 m n.p.m.

4. roboty związane z realizacją wnioskowanego przedsięwzięcia w działce nr 295/1 (Wp), należy wykonać bez naruszania koryta rzeki w technologii bezrozkopowej, metodą przewiertu sterowanego.

II. Zobowiązać Inwestora do:

1. wykonania robót w obrębie rzeki Błotnica z zachowaniem wymogów prawa budowlanego, przy zachowaniu warunków uzgodnień, ponieważ niniejsza decyzja nie zwalnia inwestora z obowiązku realizacji przedsięwzięcia zgodnie z przepisami ustawy z dnia 7 lipca 1994 r. – Prawo budowlane,
2. uzgodnienia terminu rozpoczęcia i zakończenia robót w obrębie cieku z jego zarządcą,
3. prowadzenia prac w sposób, który nie spowoduje zanieczyszczenia środowiska gruntowego i wodnego, szczególnie substancjami ropopochodnymi,
4. utrzymania gazociągu w pełnej sprawności technicznej, w celu zminimalizowania prawdopodobieństwa wystąpienia awarii.

III. Uczynić Inwestora odpowiedzialnym za ewentualne szkody spowodowane realizacją przedsięwzięcia na warunkach niezgodnych z określonymi w niniejszej decyzji.

IV. Decyzja niniejsza została wydana na podstawie danych zawartych w opracowaniu: Operat wodnoprawny „Na prowadzenie przez powierzchniowe wody płynące gazociągu średniego ciśnienia o ciśnieniu do 0,5MPa, o średnicy PEHD dn 160mm w rurze osłonowej PEHD dn250 pod dnem cieku Błotnica zlokalizowanego na działce nr295/1 obręb Nieżyn, gm. Siemyśl", opracowany w marcu 2023r. przez mgr inż. Aurelię Bladyn.

V. Uczynić autora operatu wodnoprawnego odpowiedzialnym za treść, wszelkie dane techniczne i obliczenia zawarte w tej dokumentacji wodnoprawnej.

VI. „Pozwolenie wodnoprawne nie rodzi praw do nieruchomości i urządzeń wodnych koniecznych do jego realizacji oraz nie narusza prawa własności i uprawnień osób trzecich przysługujących wobec tych nieruchomości i urządzeń" - art. 393 ust. 4 ustawy z dnia 20 lipca 2017 r. - Prawo wodne.

VII. Wymóg ustalenia okresu obowiązywania pozwolenia wodnoprawnego nie dotyczy pozwolenia wodnoprawnego na wykonanie urządzeń wodnych, zgodnie z art. 107 § 2 Kpa oraz art. 400, ust. 6 ustawy Prawo wodne.

VIII. „Pozwolenie wodnoprawne wygasa, jeżeli zakład nie rozpoczął wykonywania urządzeń wodnych w terminie **3 lat** od dnia, w którym pozwolenie wodnoprawne na wykonanie tych urządzeń stało się ostateczne" - art. 414 ust. 1 pkt 3 ustawy z dnia 20 lipca 2017 r. Prawo wodne.

IX. „Właściciel urządzenia wodnego zgłasza posiadane urządzenie wodne Wodom Polskim w celu wpisania do systemu informacyjnego gospodarowania wodami w terminie 60 dni od dnia przystąpienia do użytkowania tego urządzenia." - art. 331 ust. 3 ustawy z dnia 20 lipca 2017 r. Prawo wodne.

Uzasadnienie

Niniejsza decyzja została wydana na wniosek przekazany pismem z dnia 28.03.2023r., znak:SZ.1.1.0155.5.2023.EK przez Kierownika Nadzoru Wodnego w Gryficach, zarejestrowany w Zarządzie Zlewni w Gryficach dnia 30.03.2023r., złożonego przez Panią Agnieszkę Przezwicką-Litwin będącą pełnomocnikiem inwestora, którym jest G.EN. OPERATOR Sp. z o.o., ul. Stanisława Dorczyka 1, 62-080 Tarnowo Podgórne, w sprawie o wydanie pozwolenia wodnoprawnego na prowadzenie przez wody powierzchniowe płynące rzeki Błotnica, działka nr 295/1, obręb Nieżyn, gmina Siemyśl, powiat kołobrzeski gazociągu średniego ciśnienia o ciśnieniu do 0,5MPa.

Do wniosku o wydanie pozwolenia wodnoprawnego dołączono:

- Operat wodnoprawny: „Na prowadzenie przez powierzchniowe wody płynące gazociągu średniego ciśnienia o ciśnieniu do 0,5MPa, o średnicy PEHD dn 160mm w rurze osłonowej PEHD dn250 pod dnem cieku Błotnica zlokalizowanego na działce nr295/1 obręb Nieżyn, gm. Siemyśl", opracowany w marcu 2023r. przez mgr inż. Aurelię Bladyn wraz z opisem przedsięwzięcia sporządzonym w języku nietechnicznym,

Państwowe Gospodarstwo Wodne Wody Polskie
Zarząd Zlewni w Gryficach , ul. Niekładzka 9, 72-300 Gryfice,
e -mail: zz-gryfice@wody.gov.pl , 509025797

- decyzja nr 002/2023 o ustaleniu lokalizacji inwestycji celu publicznego wydana przez Wójta Gminy Siemyśl w dniu 28 lutego 2023r. dla budowy sieci gazowej średniego ciśnienia o ciśnieniu do 0,5 MPa z rur polietylenowych PEHD 100 DN160 mm o długości ok. 8500m,
- pełnomocnictwo udzielone Pani Agnieszcze Przezwickiej - Litwin do reprezentowania inwestora,
- wypisy z rejestru gruntów,
- potwierdzenie wniesienia stosownej opłaty za złożone pełnomocnictwo oraz za wydanie pozwolenia wodnoprawnego.

Zgodnie z art. 17 ust. 1 pkt 3 b) ustawy z dnia 20 lipca 2017 r. Prawo wodne (t.j. Dz.U. z 2022r., poz. 2625 ze zm.) przepisy ustawy dotyczące urządzeń wodnych stosuje się odpowiednio do obiektów mostowych, rurociągów, linii energetycznych, linii telekomunikacyjnych oraz innych urządzeń, wraz z infrastrukturą towarzyszącą, prowadzonych przez wody powierzchniowe oraz przez wały przeciwpowodziowe. Na planowane przejście gazociągiem pod rzeką Błotnica wymagane jest uzyskanie pozwolenia wodnoprawnego na podstawie art. 389 pkt 9 ww. ustawy.

Według przedłożonej dokumentacji:

1. Zaplanowano budowę gazociągu średniego ciśnienia i zakres prac obejmuje przejście przez rzekę Błotnica. Przejście rurociągiem gazowym pod dnem rzeki Błotnica, działka nr 295/1 obręb Nieżyn, gmina Siemyśl, w rurze osłonowej De250 mm o długości całkowitej 105,00 m. Rurociąg zostanie ułożony min. 1,50 m pod istniejącym dniem cieku na 8,68 m n.p.m. (wierzch góry rury osłonowej) metodą horyzontalnego przewiertu sterowanego.
2. Wykonanie gazociągu w rurze osłonowej pod dnem cieku, pozostaje bez wpływu na przepływ wody oraz ewentualną konserwację cieku z uwagi na głębokość ułożenia tj. minimum 1,50 m poniżej istniejącego dna, a także bezinwazyjne prowadzenie prac w obrębie działki wody,
3. Przedmiotowe przejście zlokalizowane jest poza formami ochrony przyrody utworzonymi lub ustanowionymi na podstawie przepisów ustawy z dnia 16.04.2004r. o ochronie przyrody.
4. Miejsce prowadzenia przez wody powierzchniowe płynące gazociągu znajduje się na obszarze Dorzecza Odry w Regionie Wodnym Dolnej Odry i Przymorza Zachodniego na obszarach:

- jednolitej części wód powierzchniowych „Błotnica" (kod: RW600015432169). Jest to naturalna część wód, charakteryzująca się umiarkowanym stanem ekologicznym i stanem chemicznym poniżej dobrego. Stan ogólny wód określony jest jako zły. Ustalone cele środowiskowe to: dobry stan ekologiczny i stan chemiczny dla złagodzonych wskaźników benzoapirenu poniżej dobrego, dla pozostałych wskaźników – stan dobry.
- jednolitej części wód podziemnych o kodzie: PLGW60009 – charakteryzująca się dobrym stanem chemicznym i słabym stanem ilościowym.

Decyzję niniejszą wydano zgodnie z obowiązującym prawem, po przeprowadzeniu postępowania administracyjnego, na podstawie danych zawartych w opracowaniu: Operat wodnoprawny „Na prowadzenie przez powierzchniowe wody płynące gazociągu średniego ciśnienia o ciśnieniu do 0,5MPa, o średnicy PEHD dn 160mm w rurze osłonowej PEHD dn250 pod dnem cieku Błotnica zlokalizowanego na działce nr295/1 obręb Nieżyn, gm. Siemyśl", opracowany w marcu 2023r. przez mgr inż. Aurelię Bladyn oraz zgromadzonych w toku postępowania dowodów, dokumentów i informacji, które zostały zweryfikowane pod kątem kompletności oraz zgodności z ustaleniami wynikającymi z art. 409 ust. 1 pkt 6 oraz 396 ust. 1 pkt 1-8 ustawy Prawo wodne.

Organ prowadzący postępowanie zapewnił Stronom możliwość czynnego udziału w postępowaniu, wysyłając do nich zawiadomienie o wszczęciu postępowania – pismem z dnia 29.05.2023r., znak: SZ.ZUZ.1.4210.39.1.2023.EI. Zgodnie z art. 400 ust.7 ustawy Prawo wodne z dnia 20 lipca 2017 r., informacja o wszczęciu postępowania wodnoprawnego została podana do publicznej wiadomości. Strony postępowania nie wniosły uwag do sprawy.

Udzielone niniejszą decyzją pozwolenie wodnoprawne nie narusza ustaleń planu gospodarowania wodami na obszarze dorzecza, planów ochrony i planów zadań ochronnych dla obszarów chronionych, planu zarządzania ryzykiem powodziowym, planu przeciwdziałania skutkom suszy, decyzji o ustaleniu lokalizacji inwestycji celu publicznego, programu ochrony wód morskich, krajowego programu oczyszczania ścieków komunalnych, oraz wymagań ochrony zdrowia ludzi środowiska, ochrony przyrody i dóbr kultury wpisanych do rejestru zabytków oraz wynikających z przepisów ustawy oraz przepisów odrębnych, zgodnie z art. 396, ust. 1, pkt 1-8 ustawy Prawo wodne.

Państwowe Gospodarstwo Wodne Wody Polskie
Zarząd Zlewni w Gryficach , ul. Niekładzka 9, 72-300 Gryfice,
e -mail: zz-gryfice@wody.gov.pl , 509025797

Biorąc powyższe pod uwagę orzeczono jak w sentencji.

Pouczenie

Od niniejszej decyzji służy Stronie odwołanie do Dyrektora Regionalnego Zarządu Gospodarki Wodnej w Szczecinie, za pośrednictwem Dyrektora Zarządu Zlewni w Gryficach, w terminie czternastu dni od dnia jej doręczenia (art.127 § 1 i § 2, art.129 § 1 i § 2 - Kodeksu postępowania administracyjnego).

Zgodnie z art. 127a § 1 i § 2 Kodeksu postępowania administracyjnego, w trakcie biegu terminu do wniesienia odwołania strona może zrzec się prawa do jego wniesienia na podstawie złożonego oświadczenia. Prawidłowo złożone oświadczenie w tym zakresie jest niewzruszalne - nie jest możliwe jego cofnięcie. Z dniem doręczenia organowi administracji publicznej oświadczenia o zrzeczeniu się prawa do wniesienia odwołania przez ostatnią ze stron postępowania, decyzja staje się ostateczna i prawomocna.

PAŃSTWOWE GOSPODARSTWO WODNE WODY POLSKIE * 302 *

DYREKTOR
Zarządu Zlewni w Gryficach
Wojciech Leszczyński

Decyzja stała się ostateczna
dnia 12.07.2023r.
Idzikowska

Otrzymują:
1. Pani Agnieszka Przezwicka - Litwin (pełnomocnik)
2.Skarb Państwa – Dyrektor Regionalnego Zarządu Gospodarki Wodnej w Szczecinie Państwowego Gospodarstwa Wodnego Wody Polskie,
ul. Tama Pomorzańska 13A, 70-030 Szczecin
3. PGW WP Nadzór Wodny Gryfice

Do wiadomości:
1. G.EN. OPERATOR SP. z o.o.
ul. Stanisława Dorczyka 1, 62-080 Tarnowo Podgórne
2. Urząd Gminy w Siemyślu
ul. Kołobrzeska 14, 78-123 Siemyśl
3. Regionalny Zarząd Gospodarki Wodnej w Szczecinie Państwowe Gospodarstwo Wodne Wody Polskie (System Informacyjny Gospodarowania Wodami) – *decyzja ostateczna*
ul. Tama Pomorzańska 13A, 70-030 Szczecin
4. Regionalny Zarząd Gospodarki Wodnej w Szczecinie Państwowe Gospodarstwo Wodne Wody Polskie (Wydział RFF) - *decyzja ostateczna*
ul. Tama Pomorzańska 13A, 70-030 Szczecin
5. dział ZUZ – a/a

Sporządziła: kierownik działu ZUZ Edyta Idzikowska

Opłatę za wydanie pozwolenia wodnoprawnego w kwocie 250,00 zł, wniesiono zgodnie z art.398 ust.3 ustawy z dnia 20 lipca 2017 r. - Prawo wodne (t.j. Dz.U. z 2022r., poz. 2625 ze zm.), na konto bankowe numer 34 1130 1017 0020 1510 6720 0023.

Państwowe Gospodarstwo Wodne Wody Polskie
Zarząd Zlewni w Gryficach , ul. Niekładzka 9, 72-300 Gryfice,
e -mail: zz-gryfice@wody.gov.pl , 509025797

ZARZĄD DRÓG POWIATOWYCH W KOŁOBRZEGU

Kołobrzeg, dnia 17-02-2023 r.

SU.439.20.2023.II

DECYZJA

Na podstawie art. 39 ust. 3 i 3a ustawy z dnia 21 marca 1985 r. o drogach publicznych /Dz.U. z 2022r. poz. 1693 z późn.zm./, art. 104 i 127a ustawy z 14 czerwca 1960 r. Kodeks postępowania administracyjnego /Dz.U. z 2022 r. poz. 2000/oraz uchwały Nr 139/2012 Zarządu Powiatu w Kołobrzegu z dnia 29 września 2010 r. w sprawie udzielenia upoważnienia pracownikowi Zarządu Dróg Powiatowych w Kołobrzegu do wydawania decyzji administracyjnych, po rozpatrzeniu wniosku G.EN. Operator Sp. z o.o. ul. Dorczyka 1, 62-080 Tarnowo Podgórne w imieniu której występuje Agnieszka Przezwicka-Litwin w sprawie uzgodnienia lokalizacji sieci gazowej średniego ciśnienia PE 100RC DN 160mm w pasie dróg powiatowych nr 3309Z, 3307Z i 3317Z na terenie gminy Siemyśl

postanawiam:

1/zezwolić na lokalizację w pasie drogi powiatowej nr 3307Z Głąb-Gościno dz. nr 264 obręb Nieżyn, drogi nr 3309Z Rościęcino-Rzesznikowo dz. nr 40 obręb Siemyśl, dz. nr 289/1, 289/2 obręb Nieżyn, dz. nr 403/3, 774 obręb Charzyno, drogi nr 3317 Niemierze-Ząbrowo dz. nr 167, 971, 925, 926 obręb Charzyno, projektowanej sieci gazu PE 100Rc DN 160mm,

2/sieć gazową w pasie drogi powiatowej nr 3307Z, 3309Z i 3317Z w Siemyślu, Nieżynie i Charzynie należy zlokalizować zgodnie z mapami sytuacyjnymi, stanowiącymi załącznik do niniejszej decyzji,

3/przejście gazociągu pod drogą powiatową należy wykonać przewiertem, bez uszkodzenia konstrukcji drogi; w przypadku uszkodzenia infrastruktury drogowej inwestor dokona jej naprawy, wg technologii uzgodnionej z zarządcą drogi.

Uzasadnienie

Zgodnie z art. 107 KPA odstępuje się od uzasadnienia decyzji, gdyż uwzględnia ona w całości żądania strony.

Na mocy niniejszej decyzji stwierdza się, że inwestorowi przysługuje prawo dysponowania nieruchomością drogową ZDP (działka nr 40 obręb Siemyśl, dz. nr 289/1, 289/2, 264 obręb Nieżyn, dz. nr 403/3, 774 obręb Charzyno, drogi nr 3317 Niemierze-Ząbrowo dz. nr 167, 971, 925, 926 obręb Charzyno) na cele budowlane w rozumieniu art. 3 pkt. 11 ustawy Prawo budowlane.

Inwestor przed rozpoczęciem robót jest zobowiązany do:

- uzyskania pozwolenia na budowę lub zgłoszenia budowy albo wykonania robót budowlanych,
- uzgodnienia z zarządcą drogi, przed uzyskaniem pozwolenia na budowę, projektu architektoniczno-budowlanego urządzenia oraz projektu zagospodarowania działki lub terenu,
- uzyskania zezwolenia zarządcy drogi na zajecie pasa drogowego, dotyczącego prowadzenia robót w pasie drogowym lub na umieszczenie w nim obiektu lub urządzenia.

Pouczenie

Od niniejszej decyzji służy stronie odwołanie do Samorządowego Kolegium Odwoławczego w Koszalinie za moim pośrednictwem złożone w terminie 14 dni od dnia jej otrzymania. W trakcie biegu terminu do wniesienia odwołania strona może zrzec się prawa do wniesienia odwołania wobec organu administracji publicznej, który wydał decyzję.

Z up. ZARZĄDU POWIATU w Kołobrzegu
Czesław Malinowski
starszy inspektor
Zarządu Dróg Powiatowych w Kołobrzegu

Otrzymują:
1.InstalEko Projektowanie, Kierowanie, Nadzór
Agnieszka Przezwicka - Litwin
ul. Morska 4B, 75-218 Koszalin
2.aa.

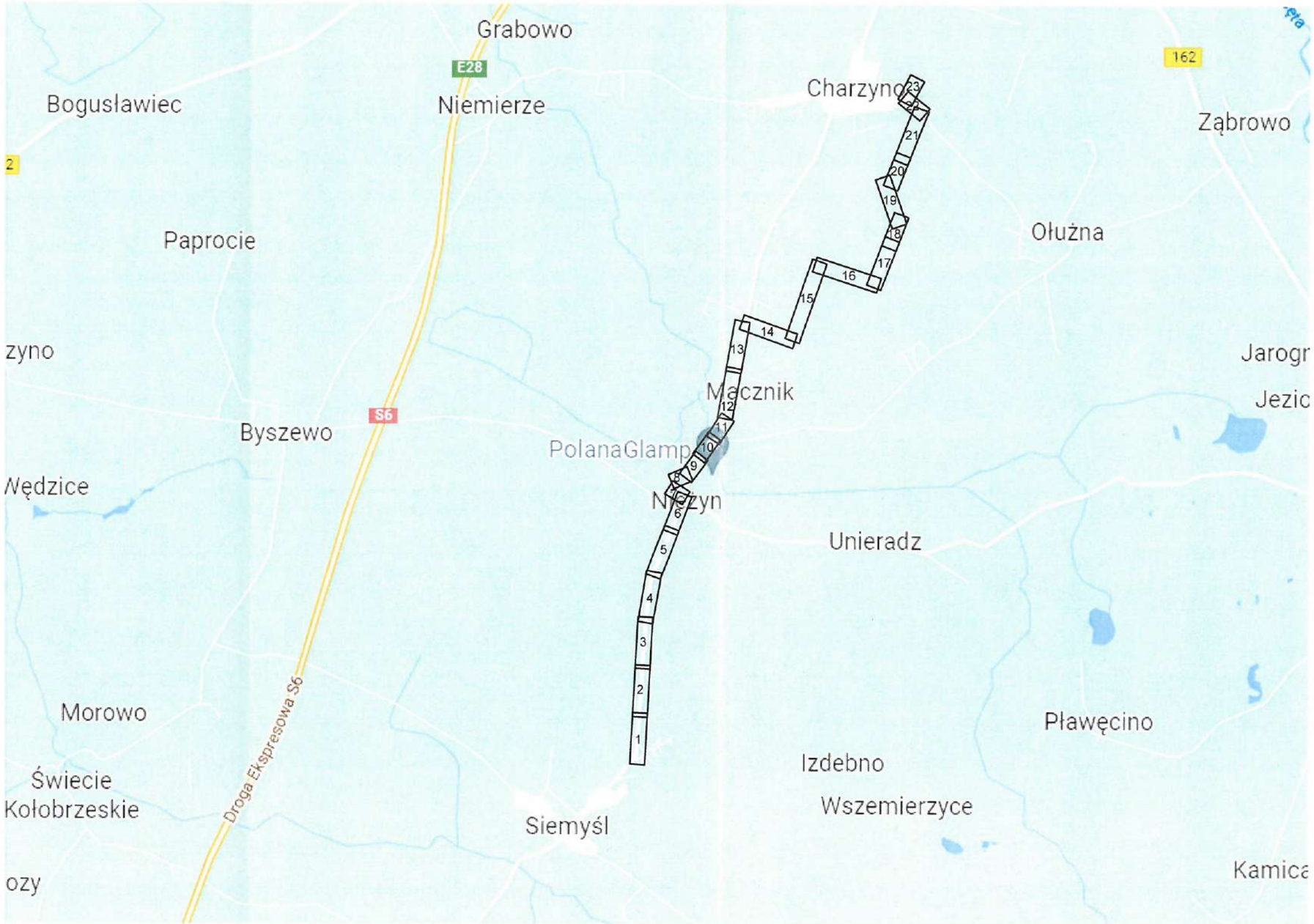

Inwestor:	**G.EN. Operator Sp. z o.o.** ul. Dorczyka 1, 62-080 Tarnowo Podgórne			Status:
Biuro projektowe:	**InstalEko Agnieszka Przezwicka-Litwin** Koszalin ul. Morska 4B, 75 - 218 Koszalin			
Adres inwestycji	m. Charzyno, m. Siemyśl, gm. Siemyśl			
Funkcja	Imię i nazwisko	Nr uprawnień	Data	Podpis
Projektowała:	mgr inż. Agnieszka Przezwicka-Litwin	ZAP/0051/PWOS/05 sieci i instalacje sanit.	01-2023	
Sprawdził:	mgr inż. Marek Komar	ZAP/0224/POOS/12 sieci i instalacje sanit.	01-2023	
Tytuł rysunku:	MAPA POGLĄDOWA			Skala rysunku: B/S
Nazwa obiektu:	**Budowa gazociągu średniego ciśnienia o ciśnieniu do 0,5 MPa z rur PE100RC Dn160 mm**			Arkusz nr: -
				Nr rysunku: **0**

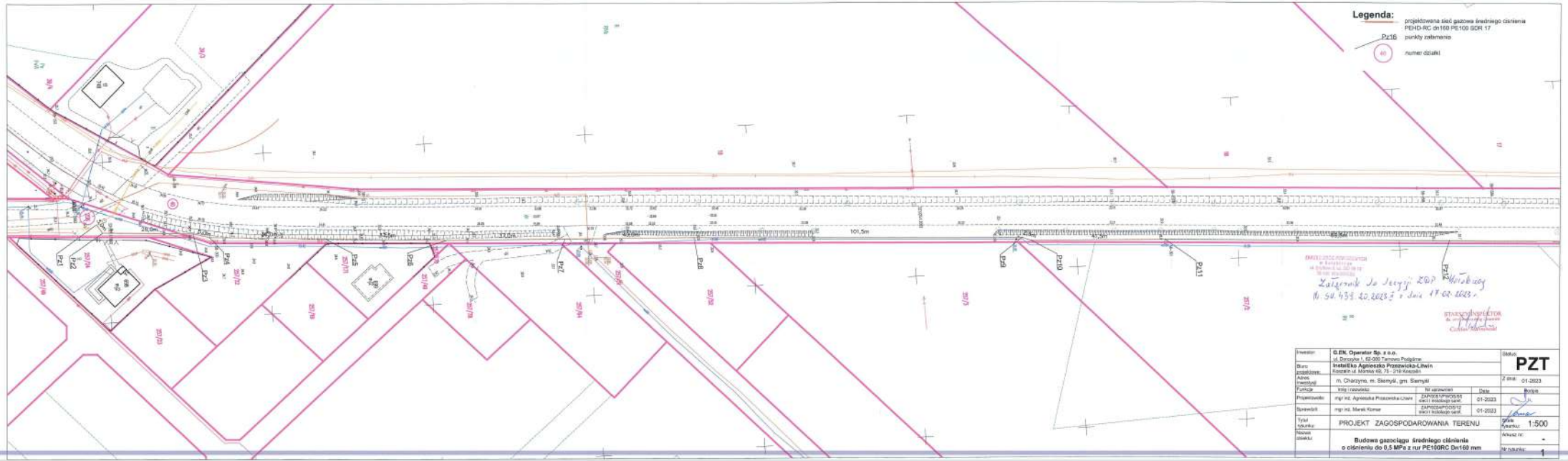
Legenda:
projektowana sieć gazowa średniego ciśnienia PEHD-RC de160 PE100 SDR 17
Pz16 punkty załamania
40 numer działki
Pz1
Pz2
Pz3
Pz4
Pz5
Pz6
Pz7
Pz8
Pz9
Pz10
Pz11
Pz12
101,5m
Załącznik do Decyzji ZDP Mielec nr SK.434.20.2023.7 z dnia 17.02.2023 r.
STARSZY INSPEKTOR
Status: PZT
Inwestor: G.EN. Operator Sp. z o.o. ul. Doroszka 1, 62-080 Tarnowo Podgórne
Biuro projektowe: Instal Eko Agnieszka Przewocka-Litwin Koszalin ul. Mińska 48, 75 - 318 Koszalin
Adres inwestycji: m. Chrzanno, m. Siemyśl, gm. Siemyśl
Z dnia: 01-2023
Funkcja | Imię i nazwisko | Nr uprawnień | Data | Podpis
Projektowało: mgr inż. Agnieszka Przewocka-Litwin | ZAP/0018/POWO/05 sieci i instalacje sanit. | 01-2023
Sprawdził: mgr inż. Marek Komar | ZAP/0024/POOS/12 sieci i instalacje sanit. | 01-2023
Tytuł rysunku: PROJEKT ZAGOSPODAROWANIA TERENU
Skala rysunku: 1:500
Nazwa działki: Budowa gazociągu średniego ciśnienia o ciśnieniu do 0,5 MPa z rur PE100RC Dn160 mm
Arkusz nr: -
Nr rysunku: 1

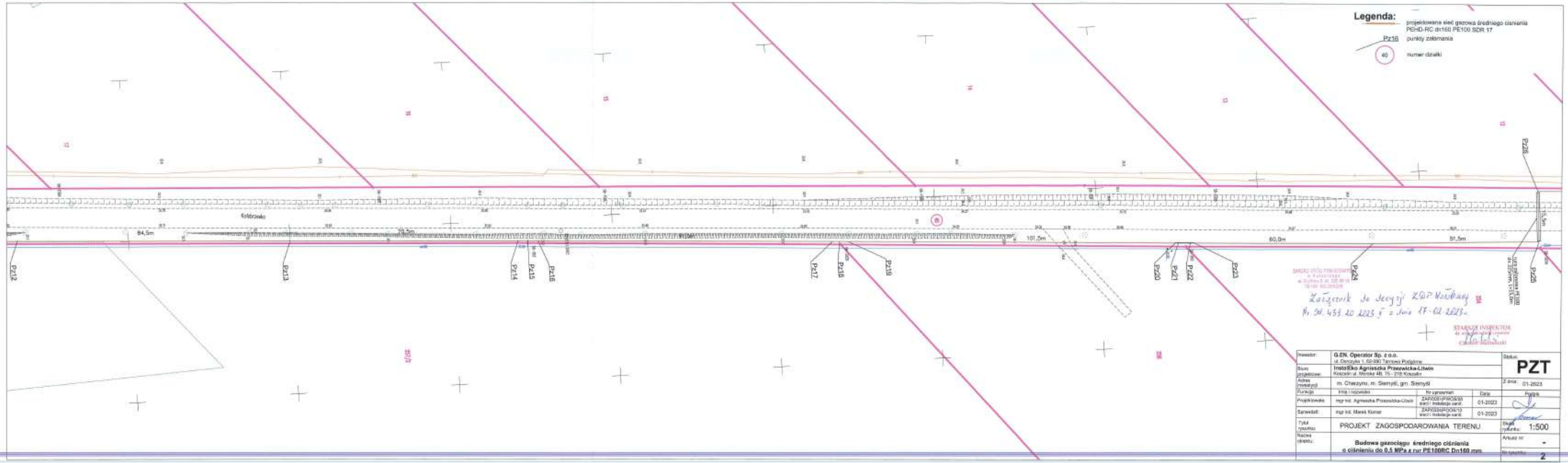
Legenda:
projektowana sieć gazowa średniego ciśnienia PEHD-RC dn160 PE100 SDR 17
Pz16 punkty załamania
40 numer działki
Kolebowko
84,5m
79,5m
101,5m
60,0m
51,5m
15,5m
Pz12
Pz13
Pz14
Pz15
Pz16
Pz17
Pz18
Pz19
Pz20
Pz21
Pz22
Pz23
Pz24
Pz25
Pz26
Załącznik do decyzji ZDP Nowodwory
Nr DN.453.20.2023.Ż z dnia 17.02.2023r.
STARSZY INSPEKTOR
Inwestor: G.EN. Operator Sp. z o.o.
ul. Doktora 1, 62-590 Tarnowo Podgórne
Biuro projektowe: Instal Eko Agnieszka Przezwańska-Litwin
Koszalin ul. Mielka 4B, 75 - 218 Koszalin
Adres inwestycji: m. Cherzyno, m. Siemyśl, gm. Siemyśl
Status: PZT
Z dnia: 01-2023
Funkcja | Imię i nazwisko | Nr uprawnień | Data | Podpis
Projektowała: mgr inż. Agnieszka Przezwańska-Litwin | ZAP/0051/PWOS/05 sieci i instalacje sanit. | 01-2023
Sprawdził: mgr inż. Marek Komar | ZAP/0035/PWOS/10 sieci i instalacje sanit. | 01-2023
Tytuł rysunku: PROJEKT ZAGOSPODAROWANIA TERENU
Skala rysunku: 1:500
Nazwa obiektu: Budowa gazociągu średniego ciśnienia o ciśnieniu do 0,5 MPa z rur PE100RC Dn160 mm
Arkusz nr: -
Nr rysunku: 2

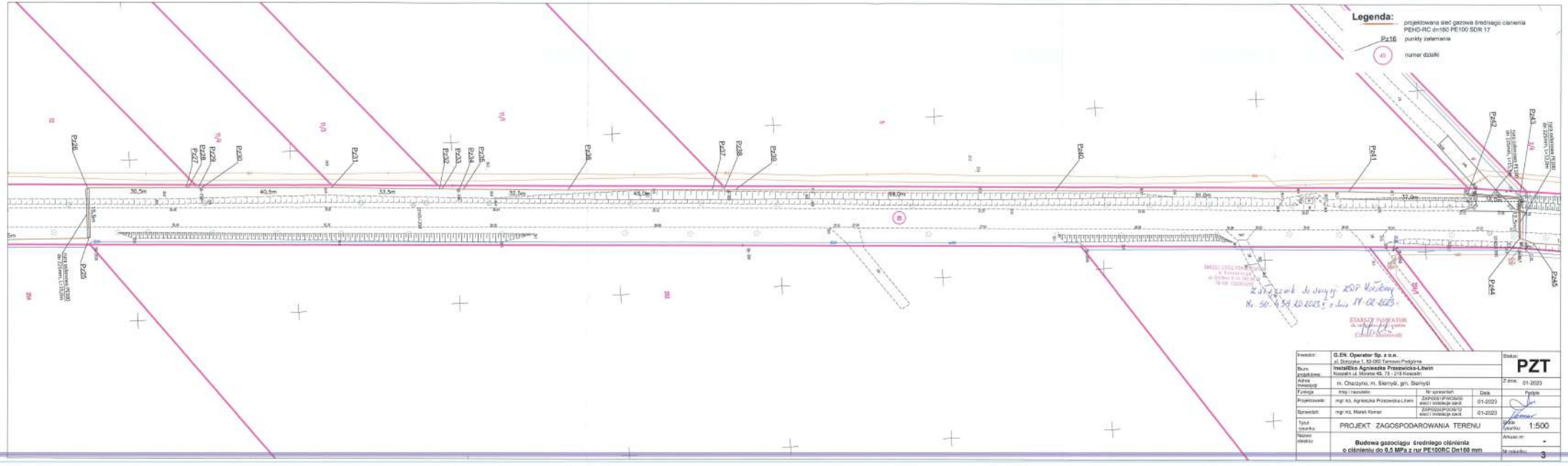

Inwestor:	G.EN. Operator Sp. z o.o. ul. Grażyńska 1, 53-050 Tarnowo Podgórne			Status: **PZT**
Biuro projektowe:	InstaBiro Agnieszka Przezwicka-Litwin Koszalin ul. Morska 49, 75 - 216 Koszalin			
Adres inwestycji:	m. Charzyno, m. Siemyśl, gm. Siemyśl			Z dnia: 01-2023
Funkcja	Imię i nazwisko	Nr uprawnień	Data	Podpis
Projektowała:	mgr inż. Agnieszka Przezwicka-Litwin	ZAPOSZTP/POM/0/0 sieci i instalacje sanit.	01-2023	
Sprawdził:	mgr inż. Marek Korner	ZAPOSZTP/POM/0/0 sieci i instalacje sanit.	01-2023	
Tytuł rysunku:	PROJEKT ZAGOSPODAROWANIA TERENU			Skala rysunku: 1:500
Nazwa obiektu:	**Budowa gazociągu średniego ciśnienia o ciśnieniu do 0,5 MPa z rur PE100RC Dn160 mm**			Arkusz nr: -
				Nr rysunku: 3

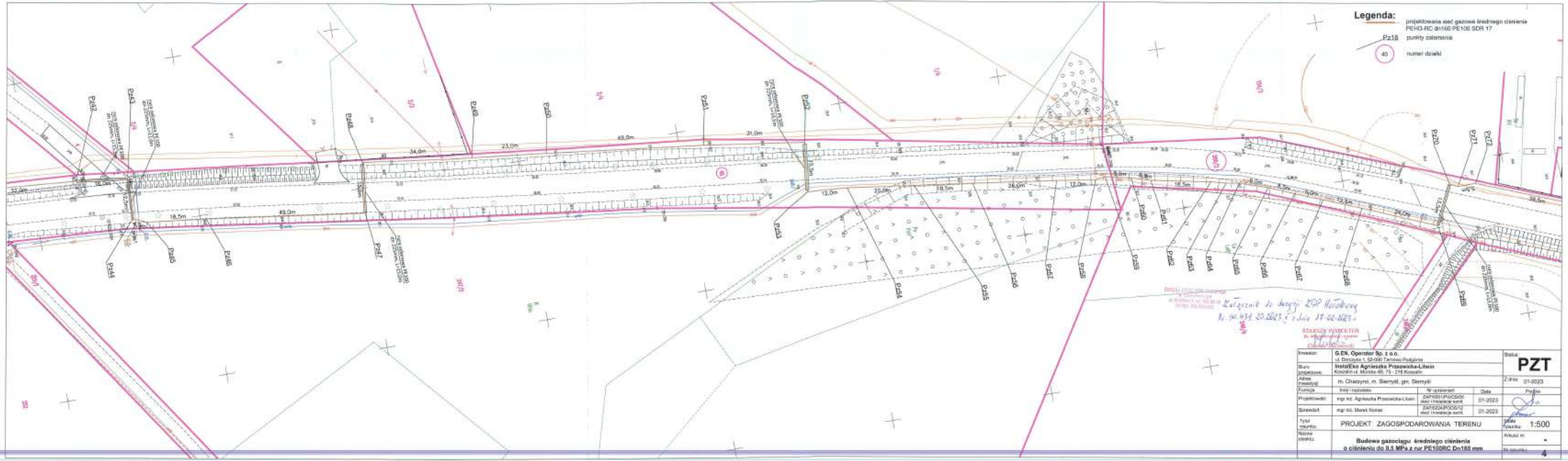
Legenda:
projektowana sieć gazowa średniego ciśnienia PEHD-RC ds160 PE100 SDR 17
Pz18 punkty załamania
40 numer działki
Załącznik do decyzji ZDP Nadbrzeg
Nr 90.454.20.2023 z dnia 17-02-2023 r.
STARSZY INSPEKTOR
Inwestor: G.EN. Operator Sp. z o.o.
ul. Bursztyna 1, 62-080 Tarnowo Podgórne
Biuro projektowe: InstoEko Agnieszka Przezwicka-Litwin
Koszelin ul. Mińska 48, 76 - 218 Koszelin
Adres inwestycji: m. Charzyno, m. Siemyśl, gm. Siemyśl
Funkcja | Imię i nazwisko | Nr uprawnień | Data | Podpis
Projektowało: mgr inż. Agnieszka Przezwicka-Litwin | ZAP/0051/PWOS/05 sieci i instalacje sanit. | 01-2023
Sprawdził: mgr inż. Marek Konar | ZAP/0249/POOS/12 sieci i instalacje sanit. | 01-2023
Tytuł rysunku: PROJEKT ZAGOSPODAROWANIA TERENU
Nazwa obiektu: Budowa gazociągu średniego ciśnienia o ciśnieniu do 0,5 MPa z rur PE100RC Dn160 mm
Status: PZT
Z dnia: 01-2023
Skala rysunku: 1:500
Arkusz nr: -
Nr rysunku: 4

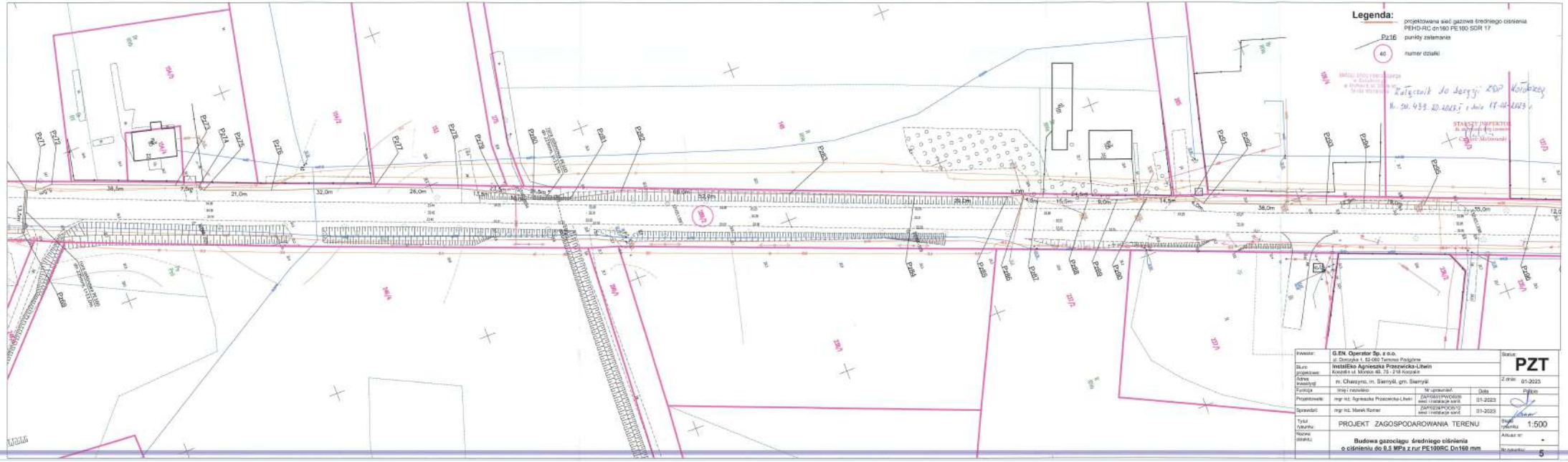
Legenda:
projektowana sieć gazowa średniego ciśnienia PEHD-RC dn160 PE100 SDR 17
Pz16 punkty załamania
40 numer działki
Załącznik do decyzji ZDP Kołobrzeg
STARSZY INSPEKTOR
G.EN. Operator Sp. z o.o.
ul. Drzycka 1, 62-080 Tarnowo Podgórne
Biuro projektowe: Instal Eko Agnieszka Przezwicka-Litwin
Koszalin ul. Mońka 46, 75 - 218 Koszalin
Adres inwestycji: m. Chaszczno, m. Siemyśl, gm. Siemyśl
Funkcja: Imię i nazwisko: Nr uprawnień: Data:
Projektowanie: mgr inż. Agnieszka Przezwicka-Litwin ZAPOBIEGPWOD/0078 sieci i instalacje sanit. 01-2023
Sprawdził: mgr inż. Marek Rzmer ZAPOBIGPWOD/0102 sieci i instalacje sanit. 01-2023
Tytuł rysunku: PROJEKT ZAGOSPODAROWANIA TERENU
Nazwa działki: Budowa gazociągu średniego ciśnienia o ciśnieniu do 0,5 MPa z rur PE100RC Dn160 mm
Status: PZT
Z dnia: 01-2023
Podpis:
Skala rysunku: 1:500
Arkusz nr: -
Nr rysunku: 5

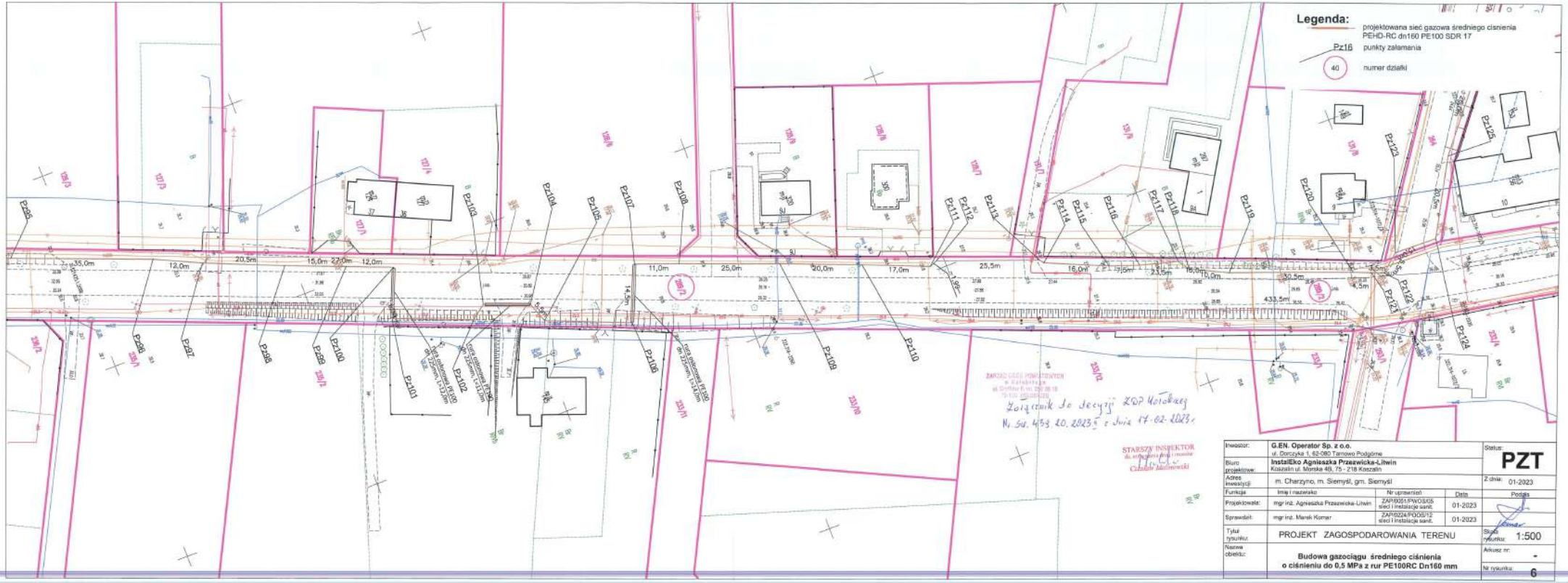
Legenda:
projektowana sieć gazowa średniego ciśnienia PEHD-RC dn160 PE100 SDR 17
Pz16 punkty załamania
40 numer działki
Załącznik do decyzji ZDP Ustrzeckiego
Nr. SG. 4733.20.2023 z dnia 17.02.2023r.
STARSZY INSPEKTOR
Czesław Malinowski
Inwestor: G.EN. Operator Sp. z o.o.
ul. Doroszka 1, 62-080 Tarnowo Podgórne
Biuro projektowe: Instal/Eko Agnieszka Przezwicka-Litwin
Koszalin ul. Morska 49, 75 - 218 Koszalin
Adres inwestycji: m. Charzyno, m. Siemyśl, gm. Siemyśl
Funkcja | Imię i nazwisko | Nr uprawnień | Data
Projektowała: mgr inż. Agnieszka Przezwicka-Litwin | ZAP/0051/PWOS/05 sieci i instalacje sanit. | 01-2023
Sprawdził: mgr inż. Marek Komar | ZAP/0224/PODS/12 sieci i instalacje sanit. | 01-2023
Tytuł rysunku: PROJEKT ZAGOSPODAROWANIA TERENU
Nazwa obiektu: Budowa gazociągu średniego ciśnienia o ciśnieniu do 0,5 MPa z rur PE100RC Dn160 mm
Status: PZT
Z dnia: 01-2023
Podpis
Skala rysunku: 1:500
Arkusz nr: -
Nr rysunku: 6

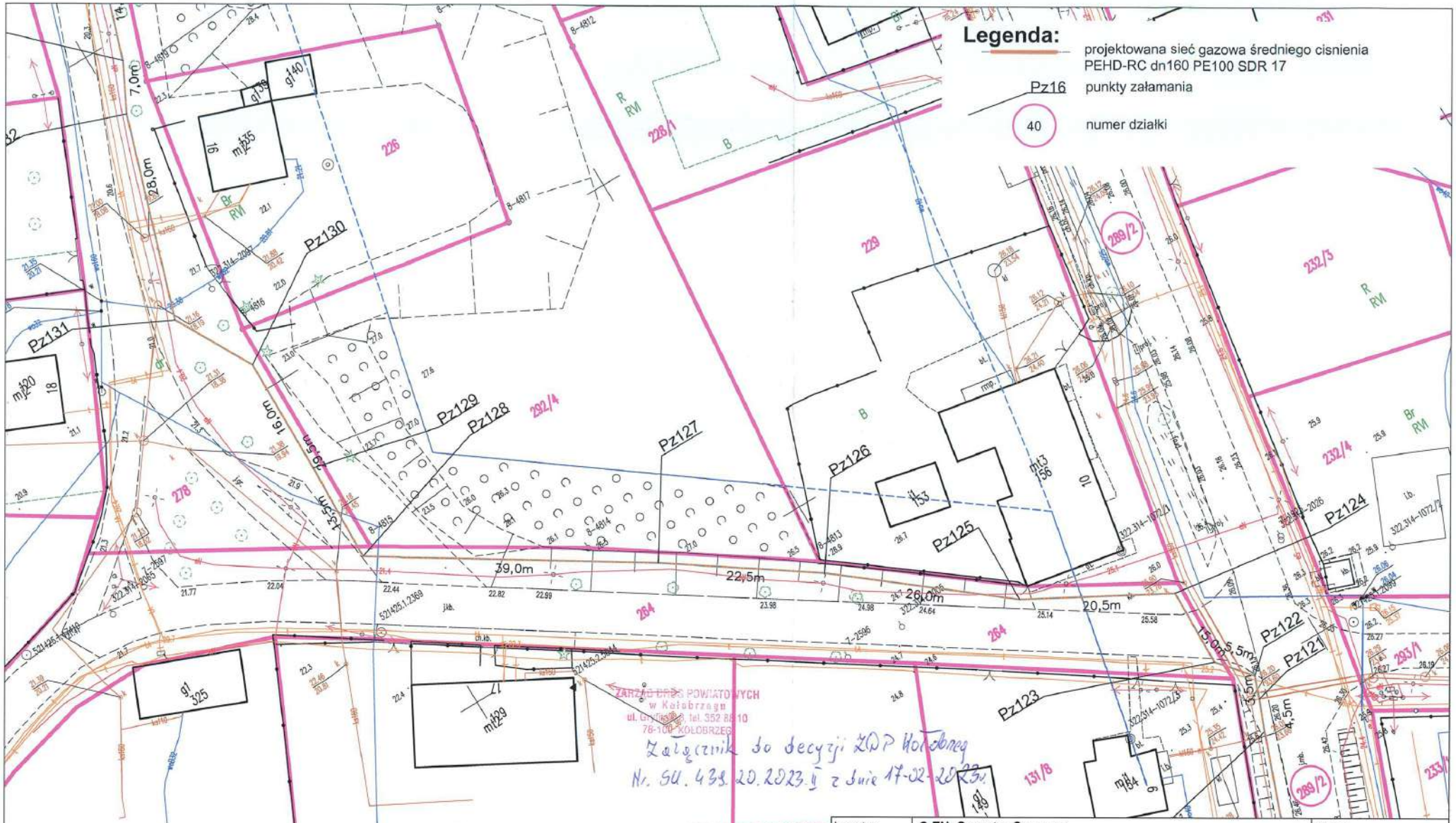

Inwestor:	**G.EN. Operator Sp. z o.o.** ul. Dorczyka 1, 62-080 Tarnowo Podgórne			Status: **PZT**
Biuro projektowe:	**InstalEko Agnieszka Przezwicka-Litwin** Koszalin ul. Morska 4B, 75 - 218 Koszalin			
Adres inwestycji	m. Charzyno, m. Siemyśl, gm. Siemyśl			Z dnia: 01-2023
Funkcja	Imię i nazwisko	Nr uprawnień	Data	Podpis
Projektowała:	mgr inż. Agnieszka Przezwicka-Litwin	ZAP/0051/PWOS/05 sieci i instalacje sanit.	01-2023	
Sprawdził:	mgr inż. Marek Komar	ZAP/0224/POOS/12 sieci i instalacje sanit.	01-2023	
Tytuł rysunku:	PROJEKT ZAGOSPODAROWANIA TERENU			Skala rysunku: 1:500
Nazwa obiektu:	**Budowa gazociągu średniego ciśnienia o ciśnieniu do 0,5 MPa z rur PE100RC Dn160 mm**			Arkusz nr: -
				Nr rysunku: 7

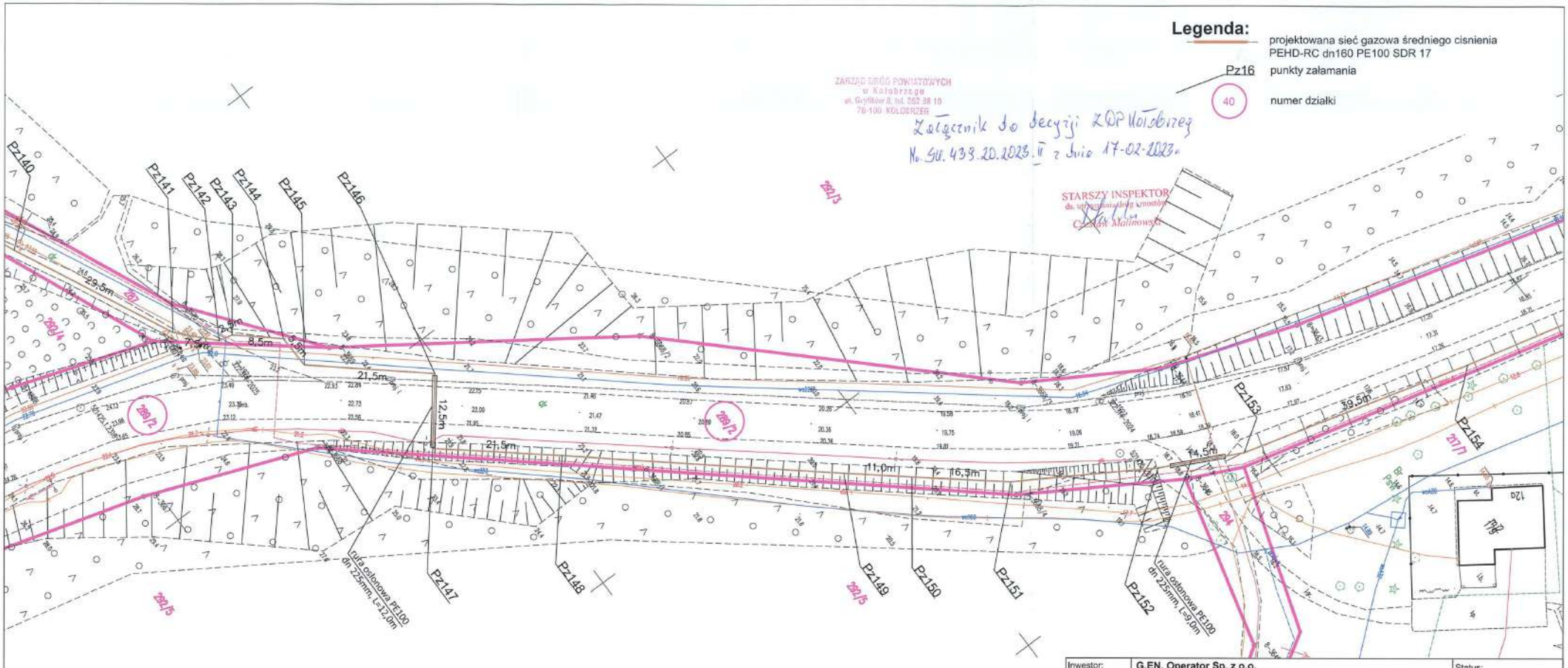

Inwestor:	**G.EN. Operator Sp. z o.o.** ul. Dorczyka 1, 62-080 Tarnowo Podgórne			Status: **PZT**
Biuro projektowe:	**InstalEko Agnieszka Przezwicka-Litwin** Koszalin ul. Morska 4B, 75 - 218 Koszalin			
Adres inwestycji	m. Charzyno, m. Siemyśl, gm. Siemyśl			Z dnia: 01-2023
Funkcja	Imię i nazwisko	Nr uprawnień	Data	Podpis
Projektowała:	mgr inż. Agnieszka Przezwicka-Litwin	ZAP/0051/PWOS/05 sieci i instalacje sanit.	01-2023	
Sprawdził:	mgr inż. Marek Komar	ZAP/0224/POOS/12 sieci i instalacje sanit.	01-2023	
Tytuł rysunku:	PROJEKT ZAGOSPODAROWANIA TERENU			Skala rysunku: 1:500
Nazwa obiektu:	**Budowa gazociągu średniego ciśnienia o ciśnieniu do 0,5 MPa z rur PE100RC Dn160 mm**			Arkusz nr: -
				Nr rysunku: 9

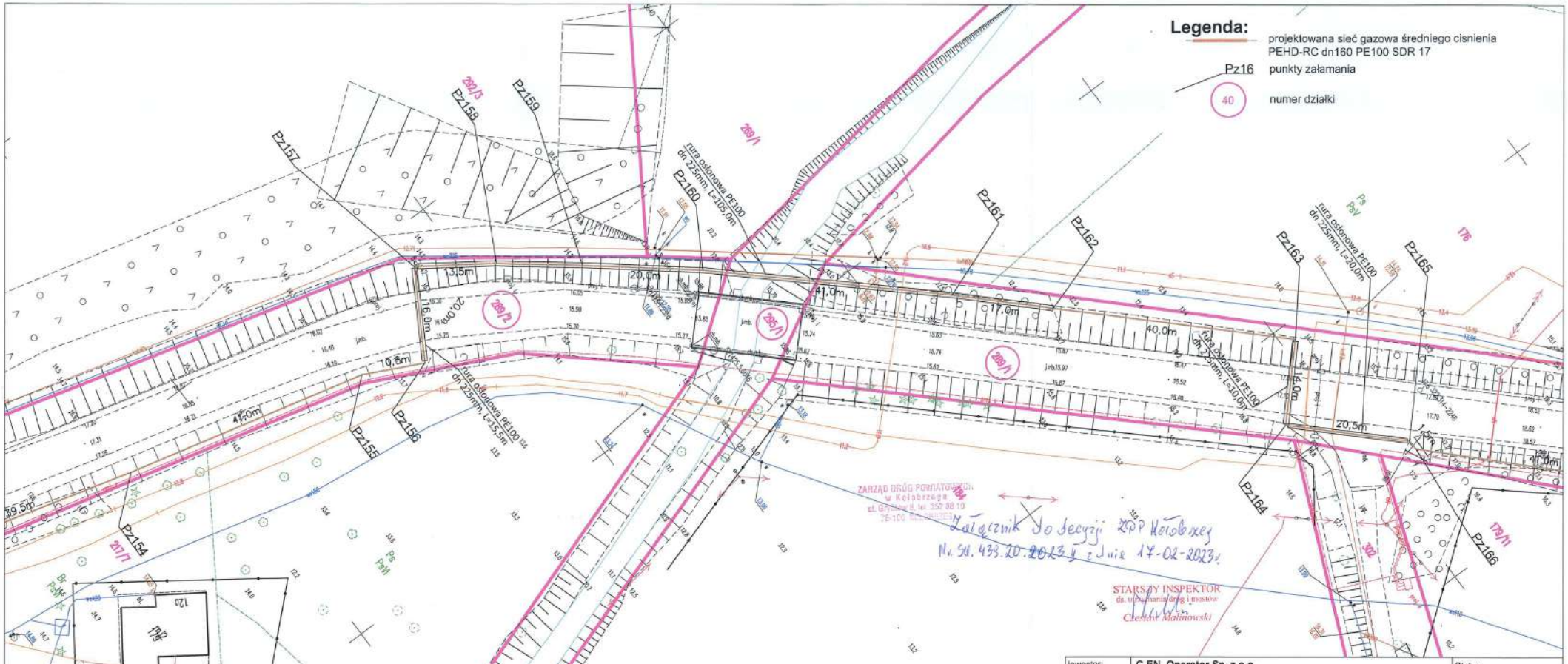

Inwestor:	**G.EN. Operator Sp. z o.o.** ul. Dorczyka 1, 62-080 Tarnowo Podgórne			Status: **PZT**
Biuro projektowe:	**InstalEko Agnieszka Przezwicka-Litwin** Koszalin ul. Morska 4B, 75 - 218 Koszalin			
Adres inwestycji	m. Charzyno, m. Siemyśl, gm. Siemyśl			Z dnia: 01-2023
Funkcja	Imię i nazwisko	Nr uprawnień	Data	Podpis
Projektowała:	mgr inż. Agnieszka Przezwicka-Litwin	ZAP/0051/PWOS/05 sieci i instalacje sanit.	01-2023	
Sprawdził:	mgr inż. Marek Komar	ZAP/0224/POOS/12 sieci i instalacje sanit.	01-2023	
Tytuł rysunku:	PROJEKT ZAGOSPODAROWANIA TERENU			Skala rysunku: 1:500
Nazwa obiektu:	**Budowa gazociągu średniego ciśnienia o ciśnieniu do 0,5 MPa z rur PE100RC Dn160 mm**			Arkusz nr: -
				Nr rysunku: 10

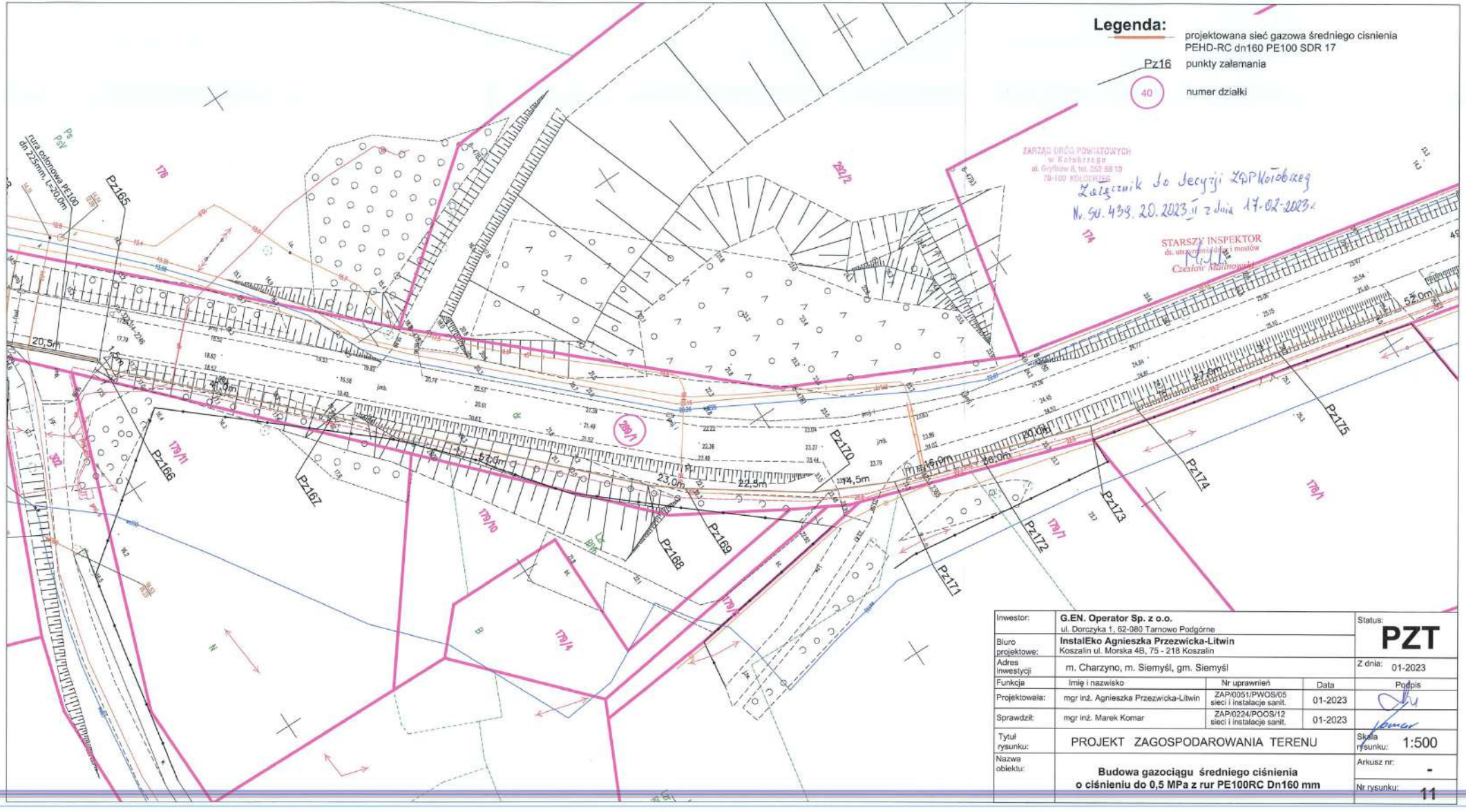

Inwestor:	**G.EN. Operator Sp. z o.o.** ul. Dorczyka 1, 62-080 Tarnowo Podgórne			Status: **PZT**
Biuro projektowe:	**InstalEko Agnieszka Przezwicka-Litwin** Koszalin ul. Morska 4B, 75 - 218 Koszalin			
Adres inwestycji	m. Charzyno, m. Siemyśl, gm. Siemyśl			Z dnia: 01-2023
Funkcja	Imię i nazwisko	Nr uprawnień	Data	Podpis
Projektowała:	mgr inż. Agnieszka Przezwicka-Litwin	ZAP/0051/PWOS/05 sieci i instalacje sanit.	01-2023	
Sprawdził:	mgr inż. Marek Komar	ZAP/0224/POOS/12 sieci i instalacje sanit.	01-2023	
Tytuł rysunku:	PROJEKT ZAGOSPODAROWANIA TERENU			Skala rysunku: 1:500
Nazwa obiektu:	**Budowa gazociągu średniego ciśnienia o ciśnieniu do 0,5 MPa z rur PE100RC Dn160 mm**			Arkusz nr: -
				Nr rysunku: 11

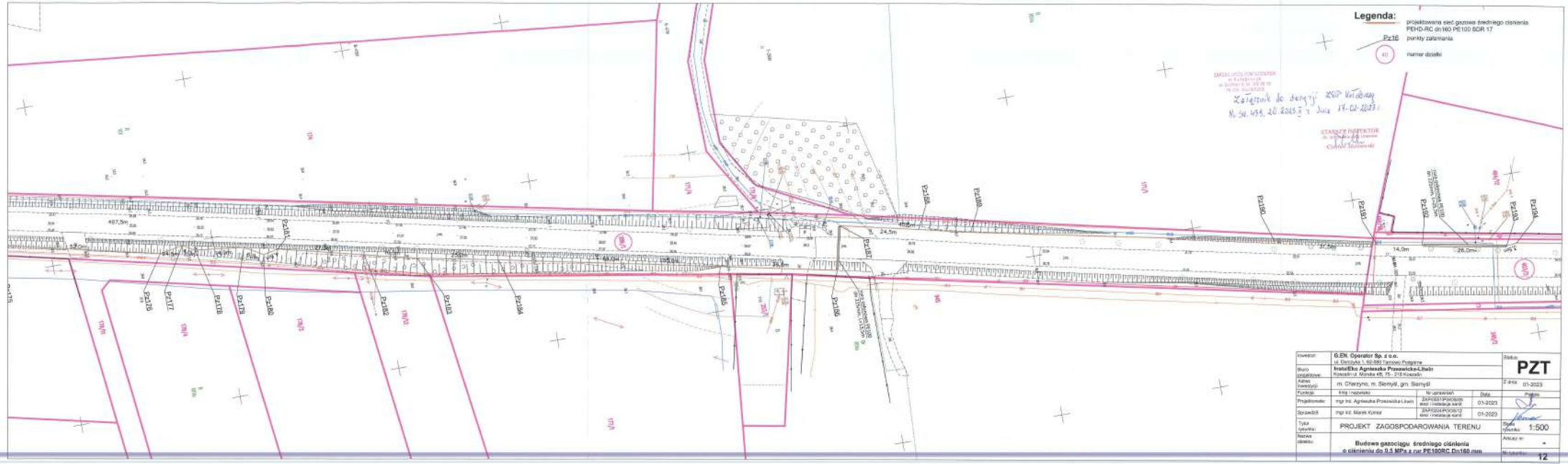
Legenda:
projektowana sieć gazowa średniego ciśnienia PEHD-RC dn160 PE100 SDR 17
Pz16 punkty załamania
411 numer działki
Załącznik do decyzji ZDP Nr/obrady
Nr 54.458.20.2023 z dnia 14.02.2023 r.
STARSZY INSPEKTOR
Pz175
Pz176
Pz177
Pz178
Pz179
Pz180
Pz181
Pz182
Pz183
Pz184
Pz185
Pz186
Pz187
Pz188
Pz189
Pz190
Pz191
Pz192
Pz193
Pz194
497,5m
24,5m
14,0m
26,0m
Inwestor: G.EN. Operator Sp. z o.o.
ul. Derzyńska 1, 62-080 Tarnowo Podgórne
Biuro projektowe: Instalbis Agnieszka Przewoźnika-Lisek
Kosielna ul. Mońska 48, 75 - 218 Koszalin
Adres inwestycji: m. Cherzyno, m. Sierhyśl, gm. Sierhyśl
Funkcja | Imię i nazwisko | Nr uprawnień | Data
Projektowała: mgr inż. Agnieszka Przewoźnika-Lisek | ZAPESZ/1/POD/0009 sieci i instalacje sanit. | 01-2023
Sprawdził: mgr inż. Marek Komar | ZAPESZ/POD/012 sieci i instalacje sanit. | 01-2023
Tytuł rysunku: PROJEKT ZAGOSPODAROWANIA TERENU
Nazwa obiektu: Budowa gazociągu średniego ciśnienia o ciśnieniu do 0,5 MPa z rur PE100RC Dn160 mm
Rodzaj: PZT
Z dnia: 01-2023
Podpis:
Skala rysunku: 1:500
Arkusz nr: -
Nr rysunku: 12

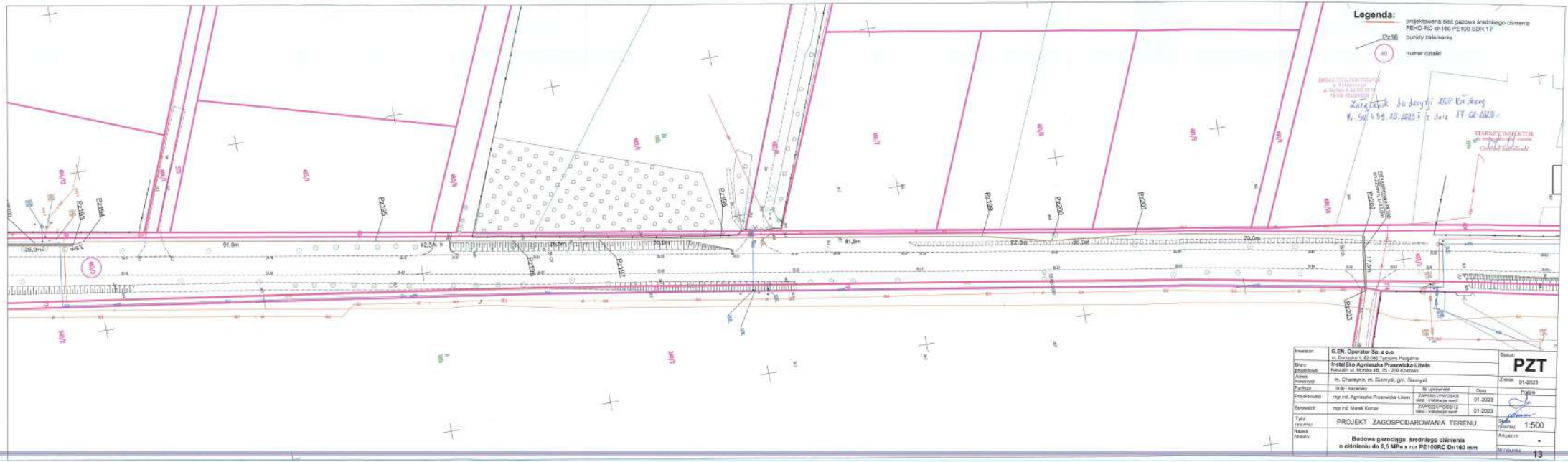
Legenda:
projektowana sieć gazowa średniego ciśnienia PEHD-RC dn160 PE100 SDR 17
Pz16 punkty załamania
40 numer działki
Zarządzenie Starosty Koszalińskiego
Nr GK.453.20.2023.3 z dnia 17.02.2023 r.
STARSZY INSPEKTOR
Cezary Kołodziejczyk
Pz166
Pz165
Pz164
Pz163
Pz175
Pz176
Pz177
Pz178
Pz179
Pz180
Pz181
Pz200
Pz201
Pz202
Pz203
Pz210
Pz211
Pz212
Pz213
Pz214
Pz215
Pz216
Pz217
Pz218
Pz219
Pz220
Pz221
Pz222
Pz223
Pz224
Pz225
Pz226
Pz227
Pz228
Pz229
Pz230
Pz231
Pz232
Pz233
Pz234
Pz235
Pz236
Pz237
Pz238
Pz239
Pz240
Pz241
Pz242
Pz243
Pz244
Pz245
Pz246
Pz247
Pz248
Pz249

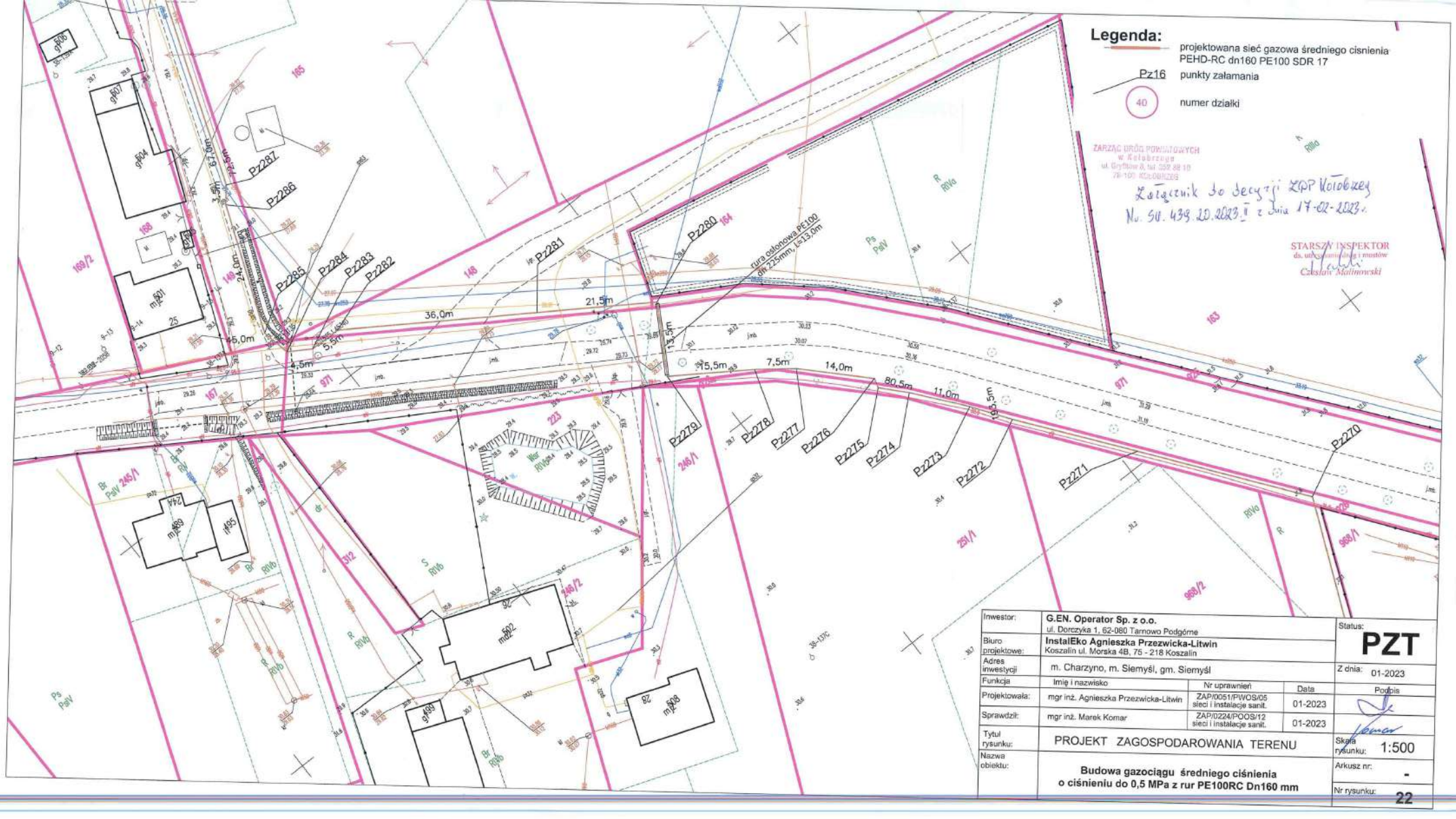

Inwestor:	G.EN. Operator Sp. z o.o. ul. Dorczyka 1, 62-080 Tarnowo Podgórne			Status: **PZT**
Biuro projektowe:	InstalEko Agnieszka Przezwicka-Litwin Koszalin ul. Morska 4B, 75 - 218 Koszalin			
Adres inwestycji	m. Charzyno, m. Siemyśl, gm. Siemyśl			Z dnia: 01-2023
Funkcja	Imię i nazwisko	Nr uprawnień	Data	Podpis
Projektowała:	mgr inż. Agnieszka Przezwicka-Litwin	ZAP/0051/PWOS/05 sieci i instalacje sanit.	01-2023	
Sprawdził:	mgr inż. Marek Komar	ZAP/0224/POOS/12 sieci i instalacje sanit.	01-2023	
Tytuł rysunku:	PROJEKT ZAGOSPODAROWANIA TERENU			Skala rysunku: 1:500
Nazwa obiektu:	**Budowa gazociągu średniego ciśnienia o ciśnieniu do 0,5 MPa z rur PE100RC Dn160 mm**			Arkusz nr: -
				Nr rysunku: 22

ZARZĄD DRÓG POWIATOWYCH W KOŁOBRZEGU

Kołobrzeg, dnia 29-05-2023 r.

SU.439.46.2023.II

DECYZJA

Na podstawie art. 39 ust. 3 i 3a ustawy z dnia 21 marca 1985 r. o drogach publicznych /Dz.U. z 2023r. poz. 645 z późn.zm./, art. 104 i 127 §1a ustawy z 14 czerwca 1960 r. Kodeks postępowania administracyjnego /Dz.U. z 2023 r. poz. 775 z późn.zm./ oraz uchwały Nr 409/2010 Zarządu Powiatu w Kołobrzegu z dnia 29 września 2010 r. w sprawie udzielenia upoważnienia dyrektorowi Zarządu Dróg Powiatowych w Kołobrzegu do wydawania decyzji administracyjnych, po rozpatrzeniu wniosku G.EN. Operator Sp. z o.o. ul. Dorczyka 1, 62-080 Tarnowo Podgórne, w imieniu której występuje Agnieszka Przezwicka-Litwin, w sprawie uzgodnienia lokalizacji sieci gazowej średniego ciśnienia w pasie drogi powiatowej nr 3309Z w miejscowości Siemyśl

postanawiam:

1/zezwolić na lokalizację w pasie drogi powiatowej nr 3309Z Rościęcino-Rzesznikowo, dz. nr 40 obręb Siemyśl, projektowanej sieci gazowej średniego ciśnienia dn63 PE100 SDR 11,

2/sieć gazową średniego ciśnienia w pasie drogi powiatowej nr 3309Z w Siemyślu należy zlokalizować zgodnie z mapą sytuacyjną, stanowiącą załącznik do niniejszej decyzji,

3/w przypadku uszkodzenia infrastruktury drogowej inwestor dokona jej naprawy, wg technologii uzgodnionej z zarządcą drogi.

Uzasadnienie

Zgodnie z art. 107 KPA odstępuje się od uzasadnienia decyzji, gdyż uwzględnia ona w całości żądania strony.

Pouczenie

Decyzja wydana w pierwszej instancji, od której uzasadnienia organ odstąpił z powodu uwzględnienia w całości żądania strony, jest ostateczna.

Na mocy niniejszej decyzji stwierdza się, że inwestorowi przysługuje prawo dysponowania nieruchomością drogową ZDP (działka nr 40 obręb Siemyśl) na cele budowlane, w rozumieniu art. 3 pkt. 11 ustawy Prawo budowlane.

Inwestor przed rozpoczęciem robót jest zobowiązany do:

- uzyskania pozwolenia na budowę lub zgłoszenia budowy albo wykonania robót budowlanych,
- uzgodnienia z zarządcą drogi, przed uzyskaniem pozwolenia na budowę, projektu zagospodarowania działki lub terenu oraz projektu architektoniczno-budowlanego urządzenia i projektu organizacji ruchu,
- uzyskania zezwolenia zarządcy drogi na zajecie pasa drogowego, dotyczącego prowadzenia robót w pasie drogowym lub na umieszczenie w nim obiektu lub urządzenia.

Od decyzji ostatecznej służy skarga do Wojewódzkiego Sądu Administracyjnego w Szczecinie, którą należy wnieść za pośrednictwem organu, który wydał decyzję ostateczną, w terminie 30 dni od jej doręczenia. Skarga podlega opłacie w kwocie 200,- zł ,którą należy uiścić na rachunek bankowy Wojewódzkiego Sądu Administracyjnego w Szczecinie. Wniesienie skargi nie wstrzymuje wykonania decyzji.

Otrzymują:
1. InstalEko Agnieszka Przezwicka-Litwin
   ul. Morska 4B, 75-218 Koszalin
2. aa.

Z up. ZARZĄDU POWIATU
w Kołobrzegu
mgr Magdalena Dąbrówka
Dyrektor
Zarządu Dróg Powiatowych w Kołobrzegu

ZARZĄD DRÓG POWIATOWYCH
w Kołobrzegu
ul. Gryfitów 8, tel. 352 88 10
78-100 KOŁOBRZEG

Załącznik do decyzji ZDP Kołobrzeg
Nr. GU.433.46.2023.5 z dnia 23-05-2023 r.

STARSZY INSPEKTOR
ds. utrzymania dróg i mostów
Czesław Malinowski

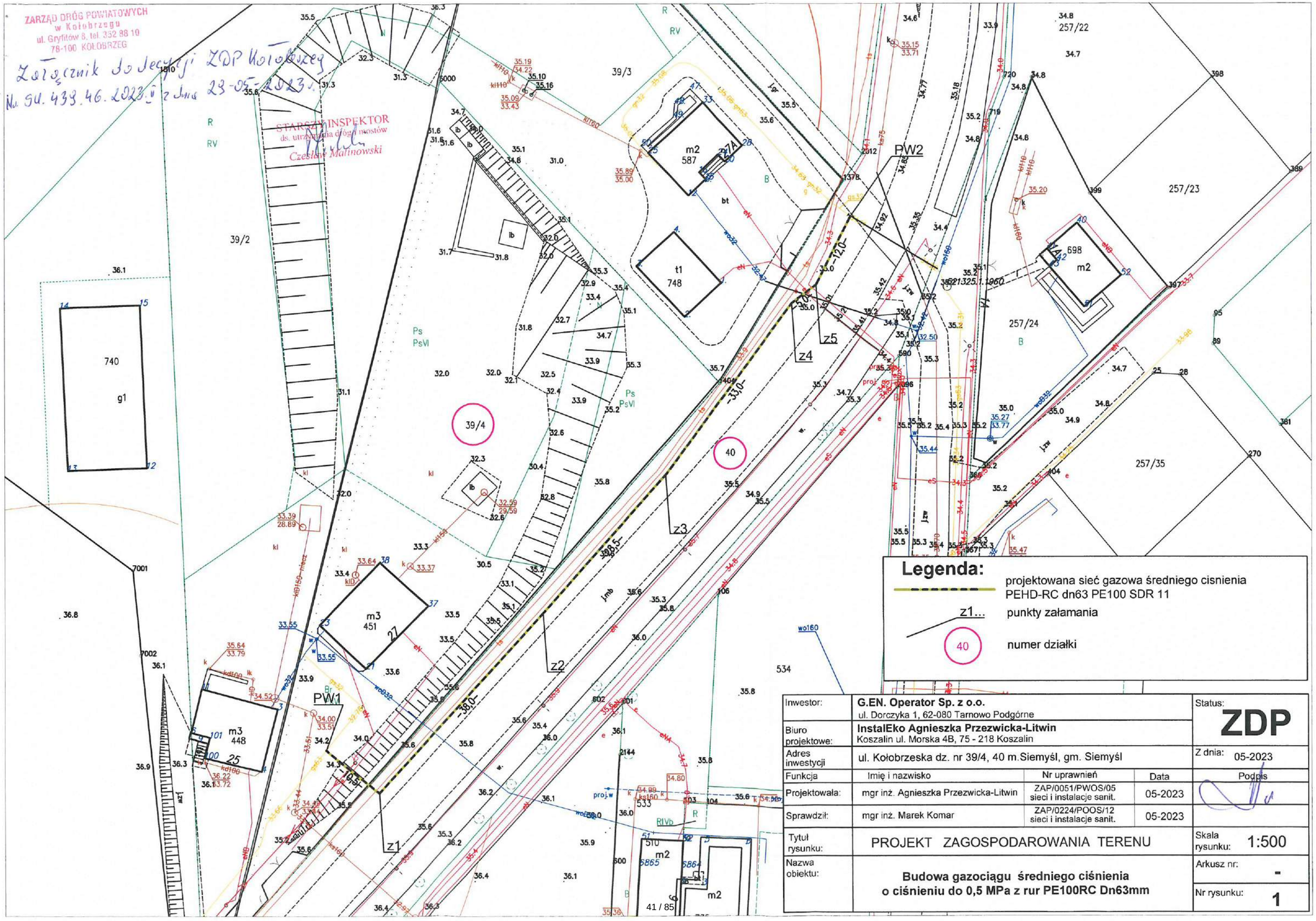

Inwestor:	**G.EN. Operator Sp. z o.o.** ul. Dorczyka 1, 62-080 Tarnowo Podgórne			Status: **ZDP**
Biuro projektowe:	**InstalEko Agnieszka Przezwicka-Litwin** Koszalin ul. Morska 4B, 75 - 218 Koszalin			
Adres inwestycji	ul. Kołobrzeska dz. nr 39/4, 40 m.Siemyśl, gm. Siemyśl			Z dnia: 05-2023
Funkcja	Imię i nazwisko	Nr uprawnień	Data	Podpis
Projektowała:	mgr inż. Agnieszka Przezwicka-Litwin	ZAP/0051/PWOS/05 sieci i instalacje sanit.	05-2023	
Sprawdził:	mgr inż. Marek Komar	ZAP/0224/POOS/12 sieci i instalacje sanit.	05-2023	
Tytuł rysunku:	PROJEKT ZAGOSPODAROWANIA TERENU			Skala rysunku: 1:500
Nazwa obiektu:	**Budowa gazociągu średniego ciśnienia o ciśnieniu do 0,5 MPa z rur PE100RC Dn63mm**			Arkusz nr: -
				Nr rysunku: **1**

Wójt Gminy Siemyśl
ul. Kołobrzeska 14
73-123 Siemyśl

Siemyśl, 16.02.2023 r.

Nr sprawy: ITRII.7230.25.2023

DECYZJA

Na podstawie art. 39 ust. 3 i 3a ustawy z dnia 21 marca 1985 r. o drogach publicznych (Dz.U. z 2022 r. poz. 1693 z późn. zm), art. 104 i 127a ustawy z 14 czerwca 1960 r. Kodeks postępowania administracyjnego (Dz.U. z 2022 r. poz. 2000 z późn. zm) po rozpatrzeniu wniosku przez InstalEko Projektowanie, Kierowanie, Nadzór Agnieszka Przezwicka-Litwin ul. Morska 4B, 75-218 Koszalin, działająca w imieniu G.EN. Operator Sp. z o.o. ul Dorczyka 1, 62–080 Tarnowo Podgórne.

p o s t a n a w i a m:

1)zezwolić na zaprojektowanie oraz umieszczenie sieci gazowej średniego ciśnienia z rur PE100 SDR17 o średnicy 160*9,5 mm w pasach drogowych dróg gminnych oznaczonych numerami działek:
- 258 obręb ewidencyjny Siemyśl,
- 278 i 287 obręb ewidencyjny Nieżyn,
- 330, 329, 328, 355, 276, 269, 148, 149, 146/4, 130 obręb ewidencyjny Charzyno.

2) w miejscu przejścia przez drogi należy zastosować metodę przeciskową.

Uzasadnienie

Zgodnie z art. 107 KPA odstępuje się od uzasadnienia decyzji, gdyż uwzględnia ona w całości żądania strony.

Na mocy niniejszej decyzji stwierdza się, że inwestorowi przysługuje prawo dysponowania nieruchomościami drogowymi Gminy Siemyśl (oznaczonych nr dz. 258 obręb Siemyśl, dz. nr 278, 287 obręb Nieżyn, dz. nr 330, 329, 328, 355, 276, 269, 148, 149, 146/4, 130 obręb Charzyno) na cele budowlane w rozumieniu art. 3 pkt. 11 ustawy Prawo budowlane.

Inwestor przed rozpoczęciem robót jest zobowiązany do:
- uzyskania pozwolenia na budowę lub zgłoszenia budowy albo wykonania robót budowlanych,
- uzgodnienia z zarządcą drogi, przed uzyskaniem pozwolenia na budowę, projektu budowlanego budowy infrastruktury uzbrojenia technicznego,
- uzyskania od zarządcy drogi pozwolenia w celu budowy przyłączy uzbrojenia technicznego w pasach dróg gminnych.

Pouczenie

Od niniejszej decyzji służy stronie odwołanie do Samorządowego Kolegium Odwoławczego w Koszalinie za moim pośrednictwem złożone w terminie 14 dni od dnia jej otrzymania. W trakcie biegu terminu do wniesienia odwołania strona może zrzec się prawa do wniesienia odwołania wobec organu administracji publicznej, który wydał decyzję. Z dniem doręczenia organowi administracji publicznej oświadczenia o zrzeczeniu się prawa do wniesienia odwołania przez ostatnią ze stron postępowania.

Otrzymują:

1. InstalEko Projektowanie, Kierowanie, Nadzór Agnieszka Przezwicka-Litwin ul. Morska 4B, 75-218 Koszalin

WÓJT GMINY SIEMYŚL

WÓJT
Marek Dołkowski

Sprawę prowadzi: inspektor ds. rolnictwa i gospodarki nieruchomościami Kazimierz Łapciak
tel. 094 35 85327
e-mail: k.lapciak@siemysl.pl
kkskrytka na ePUAP: /*gminasiemysl*/SkrytkaESP

Starosta Kołobrzeski Kołobrzeg, dn. 19.07.2023 r.

Znak sprawy: GN.6630.1.219.2023

PROTOKÓŁ GN.6630.1.219.2023 Z NARADY KOORDYNACYJNEJ

przeprowadzonej w dniach od 10.07.2023 r. do 19.07.2023 r. w sprawie usytuowania projektowanej sieci uzbrojenia terenu

Na podstawie art. 7d pkt 2, 28b, 28c, 28d i 28e ustawy z dnia 17 maja 1989 r. Prawo geodezyjne i kartograficzne (t.j. Dz. U. z 2021 r. poz.1990 z późn. zm.)

Przedmiot narady:	**sieć gazowa średniego ciśnienia o ciśnieniu do 0,5MPa z rur PEHD dn160 i dn63**
Lokalizacja:	**CHARZYNO gm. Siemyśl, działki 130, 146/4, 148, 149, 167, 269, 276, 315/2, 322/2, 322/3, 322/5, 322/6, 322/7, 322/8, 322/9, 322/10, 322/11, 328, 329, 330, 341/8, 355, 403/3, 774, 925, 926, 968/23, 968/24, 971, NIEŻYN gm. Siemyśl, działki 264, 278, 287, 289/1, 289/2, 295/1, SIEMYŚL, działki 39/4, 40, 258**
Wnioskodawca:	AGNIESZKA PRZEZWICKA-LITWIN ul. Morska 4B, 75-218 Koszalin
Projektant:	AGNIESZKA PRZEZWICKA-LITWIN Inne upr.: budowlane: ZAP/0051/PWOS/05
Przewodniczący:	Joanna Tafelska starszy inspektor
Miejsce narady:	Kołobrzeg
Sposób przeprowadzenia narady:	elektroniczny
Data wpływu:	10.07.2023 r.

Stanowisko Przewodniczącego:

Należy uzyskać uzgodnienie przedstawiciela G.EN. OPERATOR Sp. z o.o. Oddział w Karlinie

Na obszarze uzgodnienia znajdują się następujące punkty osnowy geodezyjnej: 322.312-1062, 322.314-1046, 322.314-1047, 322.314-1048, 322.314-1049, 322.314-1098, 322.314-1099, 521325.1.1960, 521425.1.2097, 521425.1.2098, 521425.1.2317, 521425.1.2318, 521425.1.2362, 521425.1.2365, 521425.1.2369, 521425.5.6044, 521425.5.6046, 521525.1.45340.

Lista uczestników narady koordynacyjnej wraz z uwagami

Lp.	**Nazwa instytucji** Sposób uczestnictwa	**Stanowisko** Uwagi	**Imię i nazwisko uczestnika**
1	**Energa Oświetlenie Sp. z o.o.** **ul. Artura Grottgera 7** **81-809 Sopot** elektroniczny	**Stanowisko pozytywne** Uzgodniono bez uwag	**Andrzej Filipski**
2	**Energa-Operator S.A.** **Oddział w Koszalinie Rejon Dystrybucji w Kołobrzegu** **ul. Morska 10** **75-950 Koszalin** elektroniczny	**Stanowisko pozytywne** Uzgodniono pozytywnie z następującymi uwagami: 1.Sposób wykonania robót w pobliżu istniejących urządzeń elektroenergetycznych i niezbędne ich zabezpieczenie określają przepisy PN/E – 05100 i PN/E – 05125 oraz przepisy branżowe. 2.Prace ziemne w pobliżu urządzeń wykonywać ręcznie pod nadzorem	**Grzegorz Pękul**

		uprawnionego pracownika, a odkryte kable energetyczne zabezpieczyć przed ich uszkodzeniem rurami ochronnymi dwudzielnymi. 3.Prace budowlane przy użyciu sprzętu mechanicznego (dźwigi, koparki, podnośniki, wywrotki, itp.) w miejscach zbliżeń i skrzyżowań z czynnymi liniami napowietrznymi oraz prace polegające na zakładaniu rur ochronnych na kable energetyczne wykonywać przy urządzeniach wyłączonych spod napięcia. 4.Odkryte kable przed zasypaniem zgłosić do Rejonu Dystrybucji celem ich sprawdzenia. 5.W miejscu prowadzonych robót mogą znajdować się urządzenia elektroenergetyczne nie będące na majątku ENERGA–OPERATOR S.A. oraz mogą występować różnice pomiędzy stanem zaistniałym po odkryciu, a inwentaryzacją geodezyjną. 6.Za uszkodzenia sieci elektroenergetycznej powstałe w wyniku prowadzonych prac odpowiada wykonawca lub inwestor i jest zobowiązany do ich usunięcia na własny koszt.	
3	**Gawex Media Sp. z o.o.** **w Warszawie** **Oddział w Szczecinku** **pl. Wolności 11** **78-400 Szczecinek** elektroniczny	**Stanowisko pozytywne** Nie dotyczy	**Grzegorz Badysiak**
4	**G.EN. OPERATOR Sp. z o.o.** **Oddział w Karlinie** **ul. Koszalińska 96B** **78-230 Karlino**	**Uczestnik nieobecny na naradzie**	
5	**Miejskie Wodociągi** **i Kanalizacja Sp. z o.o.** **ul. Artyleryjska 3** **78-100 Kołobrzeg** elektroniczny	**Stanowisko pozytywne** Załącznik do protokołu nr 219/2023 z narady koordynacyjnej 1. Projektowaną trasę infrastruktury technicznej opiniuję się w rzucie poziomym z uwagami: 2. Niniejsze uzgodnienie nie obejmuje wysokościowego posadowienia projektowanej infrastruktury technicznej w stosunku do istniejących urządzeń wod-kan. W przypadku konieczności pozostałe uzgodnienia branżowe na etapie realizacji zgodnie z obowiązującym prawem, a w szczególności zgodnie z Rozporządzeniem Ministra Infrastruktury z dnia 6 lutego 2003 r. w sprawie bezpieczeństwa i higieny pracy podczas wykonywania robót budowlanych rozdział 10. 3. Poinformować pisemnie w formie elektronicznej lub listownej MWiK Sp. z o.o. w Kołobrzegu o rozpoczęciu robót. 4. Przed rozpoczęciem prac ziemnych, ustalić głębokość ułożenia podziemnej infrastruktury wod-kan, metodą przekopu próbnego. W szczególnych przypadkach prace ziemne prowadzić pod nadzorem pracownika MWiK w Kołobrzegu. 5. Prace w pobliżu skrzyżowań z urządzeniami wod-kan prowadzić ręcznie z zachowaniem szczególnej ostrożności. 6. Przy skrzyżowaniach i zbliżeniach z urządzeniami wod-kan zachować odległości uzgodnione, branżowe lub normatywne. 7. Przy niwelacji terenu doprowadzić do zachowania normatywnej głębokości dla infrastruktury wod-kan. 8. Przed zasypaniem skrzyżowań projektowanej infrastruktury z urządzeniami wod-kan, prace zgłosić do MWiK celem sprawdzenia poprawnego wykonania. 9. Nie ujawnione na planszach koordynacyjnych kolizje z urządzeniami wod-kan., można usunąć po uzyskaniu zgody MWiK w Kołobrzegu na wyłączny koszt Inwestora. 10.Uszkodzenia infrastruktury powstałe w trakcie prac ziemnych będą naprawione na wyłączny koszt Wykonawcy.	**Rafał Piątkowski**
6	**Orange Polska S.A. WZZIiOK** **ul. Sosnkowskiego 20** **45-273 Opole**	**Uczestnik nieobecny na naradzie**	

7	**Polska Spółka Gazownictwa Sp. z o.o., Oddział Zakład Gazowniczy w Koszalinie** **ul. Połczyńska 55/57** **75-808 Koszalin** elektroniczny	**Stanowisko pozytywne** Trasę uzgodniono pozytywnie. Brak sieci gazowej PSG.	**Artur Zając**
8	**UPC Polska sp. z o.o.** **ul. Solidarności 171** **00-877 Warszawa** elektroniczny	**Stanowisko pozytywne**	**Paweł Taraska**
9	**Wójt Gminy Siemyśl** **ul. Kołobrzeska 14** **78-123 Siemyśl** elektroniczny	**Stanowisko pozytywne**	**Magdalena Wójtowicz**
10	**Zarząd Dróg Powiatowych w Kołobrzegu** **ul. Gryfitów 8** **78-100 Kołobrzeg** elektroniczny	**Stanowisko pozytywne**	**Czesław Malinowski**
11	**Asta-Net S.A.** **ul. Podgórna 10** **64-920 Piła** elektroniczny	**Stanowisko pozytywne** Uzgadnia się projekt z następującymi uwagami: 1. W rejonie wrysowanych na planie urządzeń telekomunikacyjnych Asta-Net projektowaną sieć należy ułożyć wg obowiązujących przepisów z bezwzględnym zachowaniem normatywnych odległości. Szczególną uwagę należy zwrócić na zachowanie odległości przy zbliżeniu i skrzyżowaniu z siecią Asta-Net – zastosować odpowiednie zabezpieczenia przed jej uszkodzeniem i osiadaniem ziemi. 2. Wykonać przekopy próbne, celem dokładnej lokalizacji w terenie urządzeń podziemnych Asta-Net w obecności naszego przedstawiciela. 3. Przy natrafieniu w trakcie robót ziemnych na urządzenia Asta-Net nie naniesione na podkład mapowy należy je zabezpieczyć i powiadomić Asta-Net Piła (tel.784974411) w celu ustalenia trybu dalszego postępowania z w.w urządzeniami. 4. Prace ziemne w zasięgu naszych urządzeń muszą być prowadzone sposobem ręcznym bez użycia sprzętu mechanicznego z należytą ostrożnością. 5. Zobowiązuje się inwestora i wykonawcę robót do prowadzenia prac w sposób wykluczający możliwość powstania awarii sieci i urządzeń Asta-Net. 6. W przypadku uszkodzenia w trakcie robót ziemnych infrastruktury Asta-Net należy ją zabezpieczyć i bezzwłocznie powiadomić Asta-Net Piła (tel.795418793; 784974411). 7. Inwestor będzie ponosił odpowiedzialność karną i materialną wynikającą z Kodeksu Cywilnego za spowodowanie uszkodzeń infrastruktury Asta-Net w czasie wykonywania robót oraz za szkody, które mogłyby powstać w przyszłości na skutek przeprowadzonych robót. 8. W przypadku konieczności przebudowy lub przemieszczenia urządzeń telekomunikacyjnych Asta-Net, inwestor opracuje dokumentację projektowo-kosztorysową, która musi być uzgodniona i zaakceptowana przez przedstawiciela Asta-Net oraz zleci wykonanie robót firmie specjalistycznej na własny koszt. 9. Sieci telekomunikacyjne zlokalizowane pod projektowanymi drogami, chodnikami, wjazdami i innymi przeszkodami należy zabezpieczyć przed uszkodzeniem rurą dwudzielną AROT. 10. W przypadku zmiany rzędnych terenu należy wyregulować poziom infrastruktury Asta-Net do projektowanej niwelety. Bezwzględnie zachować normatywne przykrycie. Prace przeprowadzić na koszt inwestora. 11. Przed rozpoczęciem robót należy powiadomić pisemnie z 7-- dniowym wyprzedzeniem Asta-Net S.A. 64-920 Piła ul. Podgórna 10 celem protokólarnego przekazania w terenie miejsc kolizyjnych i warunków ich odbioru.	**Tadeusz Siwiec**

12	**Regionalne Centrum Informatyki w Gdyni** **ul. Strażacka 2-8** **81-660 Gdynia** elektroniczny	**Stanowisko pozytywne**	**Włodzimierz Kołodyński**

Treść protokołu została uzgodniona z osobami, które uczestniczyły w naradzie wyłącznie za pomocą środków komunikacji elektronicznej.

UZGODNIENIA DODATKOWE

Państwowe Gospodarstwo Wodne Wody Polskie
Zarząd Zlewni w Gryficach
ul. Niekładzka 9, 72-300 Gryfice

Uzgodnienie zgodnie z decyzją nr SZ.ZUZ.1.4210.39.2023.EI z 20 czerwca 2023 r.

Signature Not Verified
Dokument podpisany przez
Joanna Monika Tafelska
Data: 2023.07.19 13:10:44 CEST

Z upoważnienia Starosty Kołobrzeskiego

Joanna Tafelska starszy inspektor

.....

Podpis przewodniczącego narady

POUCZENIE:

1. Przedstawiciele instytucji zostali zawiadomieni o sposobie, terminie i miejscu przeprowadzenia narady koordynacyjnej zgodnie z ustawą Prawo geodezyjne i kartograficzne (t.j. Dz. U. z 2021 r. poz.1990 z późn. zm.). W myśl art. 28b ust. 3 pkt 4 tej ustawy w naradzie koordynacyjnej mogą wziąć udział również inne podmioty, które mogą być zainteresowane rezultatami narady koordynacyjnej, w szczególności zarządzające terenami zamkniętymi, w przypadku sytuowania części projektowanych sieci na tych terenach.

2. Niniejsze uzgodnienie wykonano w oparciu o treść mapy zasadniczej, która może nie zawierać projektów wszystkich urządzeń podziemnych nie podlegających uzgodnieniu na mocy art. 28b ust. 2 ustawy Prawo geodezyjne i kartograficzne (t.j. Dz. U. z 2021 r. poz.1990 z późn. zm.) lub złożonych na naradę, a które nie uzyskały jednomyślnej pozytywnej opinii.

3. Znaki geodezyjne, urządzenia zabezpieczające te znaki oraz budowle triangulacyjne podlegają ochronie w myśl art. 15 ustawy Prawo geodezyjne i kartograficzne (t.j. Dz. U. z 2021 r. poz.1990 z późn. zm.).

4. Na podstawie art. 28ba ust 1 PGIK brak opinii podmiotów nieobecnych, zawiadomionych o naradzie koordynacyjnej nie stanowi przeszkody do jej przeprowadzenia. Przyjmuje się, że podmioty te nie składają zastrzeżeń do usytuowania projektowanej sieci uzbrojenia terenu przedstawionego na planie sytuacyjnym stanowiącym przedmiot narady.

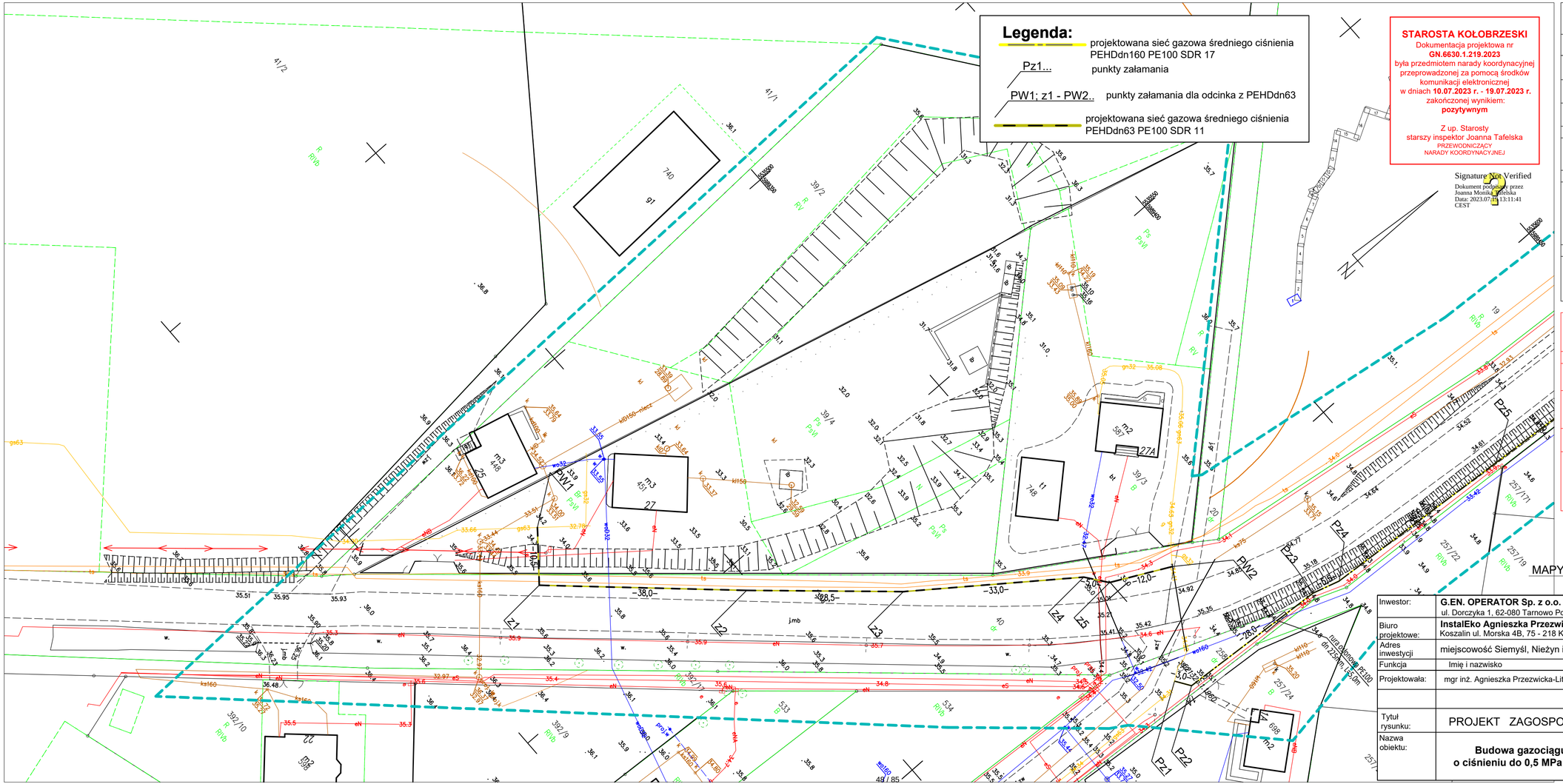

MAPA DO CELÓW

Oznaczenie kancelaryjne zgłoszenia pracy geodezyjnej

PODPIS ZAUFANY
AGNIESZKA PRZEZWICKA-LITWIN
11.07.2023 18:32:42 [GMT+2]
Dokument podpisany elektronicznie podpisem zaufanym

Położenie	miejscowość	Siemyśl i inne
	nr działek	40 i inne
Gmina	identyfikator	320806_2
	nazwa	Siemyśl
Obręb ewidencyjny	identyfikator	320806_2.0058 i inne
	nazwa	Siemyśl i inne
Skala mapy		1:500
Nazwa układu współrzędnych	prostokątnych płaskich	2000/5 południk 15
	wysokościowy	PL-EVRF2007-NH
Data wykonania mapy		30.05.2023r.

GeoMar Bartłomiej Komar
ul. Orła 6/5, 75-727 Koszalin
NIP 672-207-18-57 REAGON 389795400
tel. 608 431159 e-mail: geo_mar@int.pl
wykonawca prac geodezyjnych

GEODETA UPRAWNIONY
mgr inż. Rafał Biernacki
nr uprawnień 20759/1,2
kierownik prac (geodeta uprawniony)

Oznaczenie zakresu opracowania mapy

Nie wyklucza się istnienia w terenie innych niewykazanych na niniejszej mapie przewodów i urządzeń podziemnych, granice wkreślono z ewidencji gruntów i budynków, nie badano służebności gruntowych na obszarze planowanej inwestycji.

Poświadczam, że niniejszy dokument został opracowany w wyniku prac geodezyjnych i kartograficznych, których rezultaty zawiera operat techniczny pozytywnie zweryfikowany. Jednocześnie informuję, że jestem świadomy odpowiedzialności karnej za złożenie fałszywego oświadczenia.

Identyfikator zgłoszenia prac	GN.6640.1636.2022
Organ służby geodezyjnej który otrzymał zgłoszenie	Starosta Kołobrzeski Plac Ratuszowy 1 78-100 Kołobrzeg
Wykonawca prac geodezyjnych	GeoMar Bartłomiej Komar 75-727 Koszalin, ul. Orła 6/5 NIP:672-207-18-57, REAGON: 389795400 tel: 608 431 159 e-mail:geo_mar@int.pl
Numer oraz data pozytywnego protokołu weryfikacji	GN.6640.1636.2022_23197 z dnia 30.05.2023 r.
Imię i nazwisko oraz numer uprawnień zawodowych kierownika prac	GEODETA UPRAWNIONY mgr inż. Rafał Biernacki tel. 888 920-450 Nr uprawnień 20759/1,2

POTWIERDZAM ZGODNOŚĆ KOPII MAPY DO CELÓW PROJEKTOWYCH Z ORYGINAŁEM

Inwestor:	**G.EN. OPERATOR Sp. z o.o.** ul. Dorczyka 1, 62-080 Tarnowo Podgórne			Status: **UZG ZUD**
Biuro projektowe:	**InstalEko Agnieszka Przezwicka-Litwin** Koszalin ul. Morska 4B, 75 - 218 Koszalin			
Adres inwestycji	miejscowość Siemyśl, Nieżyn i Charzyno, gm.Siemyśl			06-2023
Funkcja	Imię i nazwisko	Nr uprawnień	Data	Podpis
Projektowała:	mgr inż. Agnieszka Przezwicka-Litwin	ZAP/0051/PWOS/05 sieci i instalacje sanit.	06-2023	
Tytuł rysunku:	PROJEKT ZAGOSPODAROWANIA TERENU			Skala rysunku: 1:500
Nazwa obiektu:	**Budowa gazociągu średniego ciśnienia o ciśnieniu do 0,5 MPa z rur PE100RC Dn160 mm**			Arkusz nr: **1/24**
				Nr rysunku: **1**

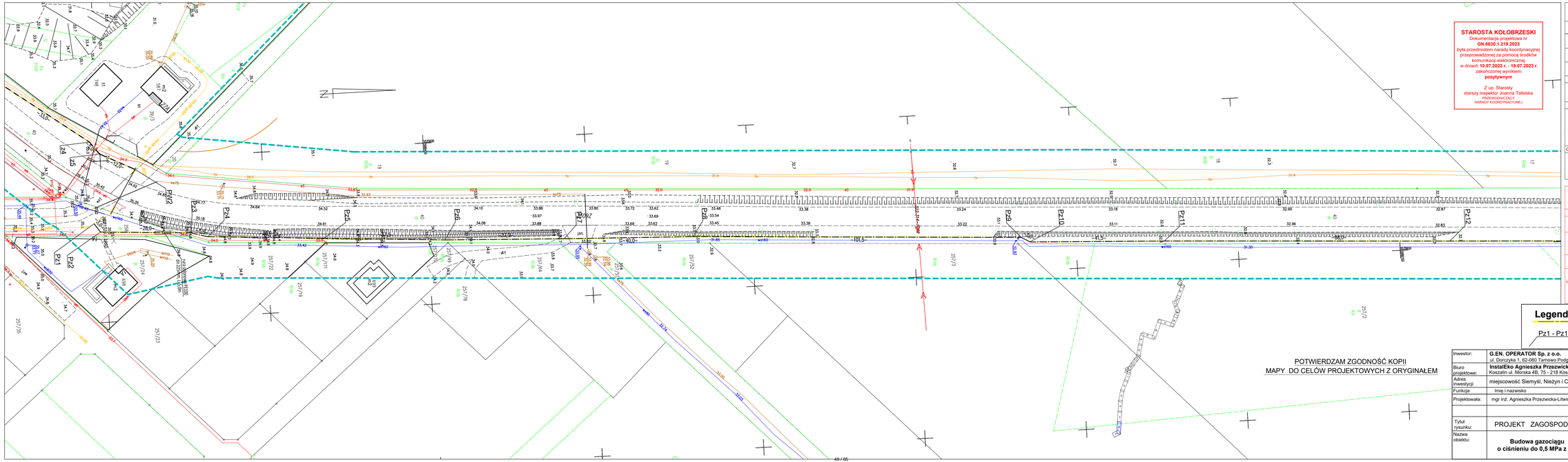
Pz1
Pz2
Pz3
Pz4
Pz5
Pz6
Pz7
Pz8
Pz9
Pz10
Pz11
Pz12
PW2
PW3
PW4
PW5
PW6
PW7
PW8
PW9
PW10
PW11
PW12
PW13
PW14
PW15
PW16
PW17
PW18
PW19
PW20
PW21
PW22
PW23
PW24
PW25
PW26
PW27
PW28
PW29
PW30
PW31
PW32
PW33
PW34
PW35
PW36
PW37
PW38
PW39
PW40
PW41

POTWIERDZAM ZGODNOŚĆ KOPII
MAPY DO CELÓW PROJEKTOWYCH Z ORYGINAŁEM

STAROSTA KOŁOBRZESKI
Dokumentacja projektowa nr
GN.6630.1.219.2023
była przedmiotem narady koordynacyjnej
przeprowadzonej za pomocą środków
komunikacji elektronicznej
w dniach **10.07.2023 r. - 19.07.2023 r.**
zakończonej wynikiem:
pozytywnym

Z up. Starosty
starszy inspektor Joanna Tafelska
(PRZEWODNICZĄCY
NARADY KOORDYNACYJNEJ)

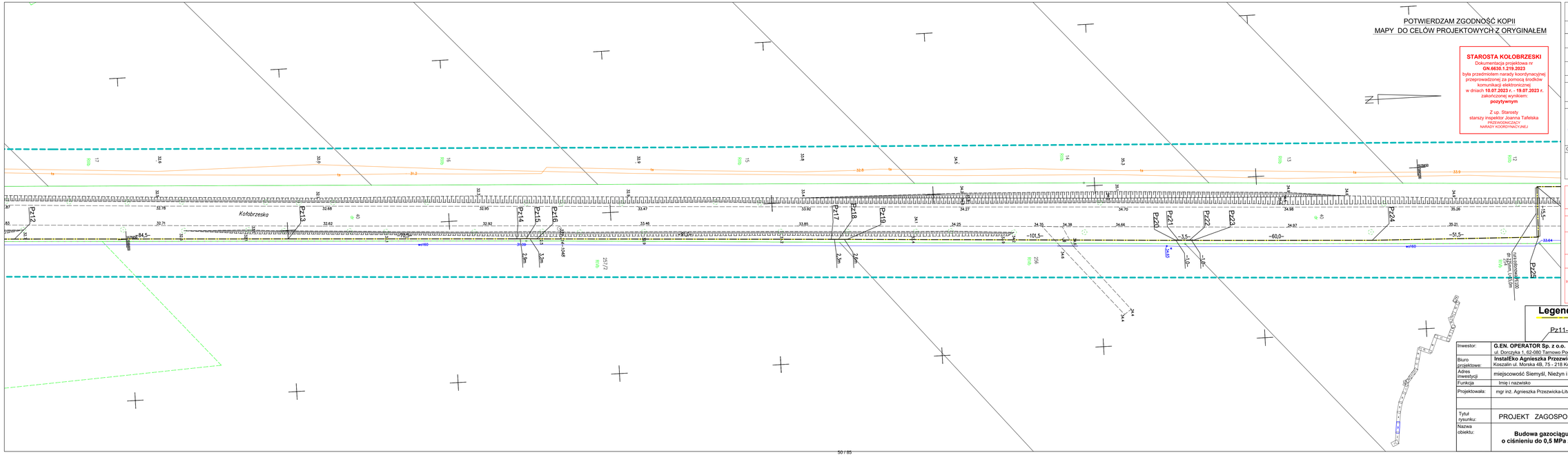
Kołobrzeska
Pz12
Pz13
Pz14
Pz15
Pz16
Pz17
Pz18
Pz19
Pz20
Pz21
Pz22
Pz23
Pz24
Pz25
84,5
90,0
101,5
60,0
91,5
1,5
3,5
1,0
1,5
2,3m
3,3m
2,6m
2,6m
2,6

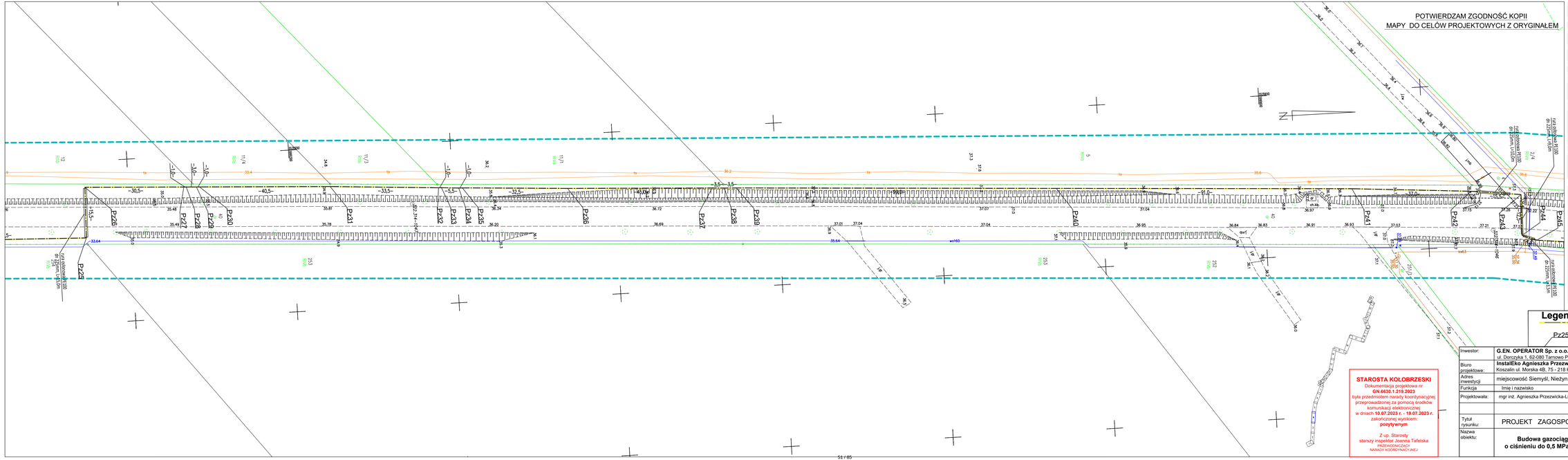
Pz-25
Pz-26
Pz-27
Pz-28
Pz-29
Pz-30
Pz-31
Pz-32
Pz-33
Pz-34
Pz-35
Pz-36
Pz-37
Pz-38
Pz-39
Pz-40
Pz-41
Pz-42
Pz-43
Pz-44
Pz-45
rura osłonowa PE100 dn 125mm L=5,0m
rura osłonowa PE100 dn 125mm L=5,5m
rura osłonowa PE100 dn 125mm L=6,5m
-30,5-
-40,5-
-33,5-
-5,5-
-32,5-
-46,00-
-90,0-
-91,0-
-37,0-
-15,5-
-3,5-
-3,5-
-1,0-
-1,0-
-1,0

POTWIERDZAM ZGODNOŚĆ KOPII
MAPY DO CELÓW PROJEKTOWYCH Z ORYGINAŁEM

STAROSTA KOŁOBRZESKI
Dokumentacja projektowa nr
GN.6630.1.219.2023
była przedmiotem narady koordynacyjnej przeprowadzonej za pomocą środków komunikacji elektronicznej
w dniach **10.07.2023 r. - 19.07.2023 r.**
zakończonej wynikiem:
pozytywnym

Z up. Starosty
starszy inspektor Joanna Tafelska
PRZEWODNICZĄCY
NARADY KOORDYNACYJNEJ

MAPA DO CELÓW PROJEKTOWYCH

Oznaczenie kancelaryjne zgłoszonej pracy geodezyjnej		GN.6640.1.636.2022
Położenie	miejscowość	Siemyśl i inne
	nr działek	40 i inne
Gmina	identyfikator	320806_2
	nazwa	Siemyśl
Obręb ewidencyjny	identyfikator	320806_2.0038 i inne
	nazwa	Siemyśl i inne
Skala mapy		1:500
Nazwa układu współrzędnych	prostokątnych płaskich	2000/5 południk 15
	wysokościowy	PL-EVRF2007-NH
Data wykonania mapy		30.05.2023r.

Geoklar Bartłomiej Kornaz
ul. Orlia 4/5, 75-727 Koszalin
NIP 672-207-18-57 REAGON 389795400
tel. 608 431 159 e-mail: geo_mail@int.pl
wykonawca prac geodezyjnych

GEODETA UPRAWNIONY
mgr inż. Rafał Biernacki
nr uprawnień 207591/1.2
kierownik prac (geodeta uprawniony)

Oznaczenie zakresu opracowania mapy

Nie wyklucza się istnienia w terenie innych niewykazanych na niniejszej mapie przewodów i urządzeń podziemnych, granice wtesiłono z ewidencji gruntów i budynków, nie badano skuteczności gruntowych na obszarze planowanej inwestycji.

Poświadczam, że niniejszy dokument został opracowany w wyniku prac geodezyjnych i kartograficznych, których rezultaty zawiera operat techniczny pozytywnie zweryfikowany. Jednocześnie informuję, że jestem świadomy odpowiedzialności karnej za złożenie fałszywego oświadczenia.

Identyfikator zgłoszenia prac	GN.6640.1.636.2022
Organ Ewidencji geodezyjnej który otrzymał zgłoszenie	Starosta Kołobrzeski Plac Ratuszowy 1 78-100 Kołobrzeg
Wykonawca prac geodezyjnych	Geoklar Bartłomiej Kornaz 72-727 Koszalin, ul. Orlia 4/5 NIP:672-207-18-57, REAGON: 389795400 tel: 608 431 159 e-mail:geo_mail@int.pl
Numer oraz data pozytywnego protokołu weryfikacji	GN.6640.1.636.2022.231197 z dnia 30.05.2023 r.
Imię i nazwisko oraz numer uprawnień zawodowych kierownika prac	GEODETA UPRAWNIONY mgr inż. Rafał Biernacki tel. 88 [illegible]20-450 Nr uprawnień 207591/1.2

Legenda:
- projektowana sieć gazowa średniego ciśnienia PEHDdn160 PE100 SDR 17
- Pz42-Pz72... punkty załamania

Inwestor:	**G.EN. OPERATOR Sp. z o.o.** ul. Dorczyka 1, 62-080 Tarnowo Podgórne			Status: **UZG ZUD**
Biuro projektowe:	**InstalEko Agnieszka Przezwicka-Litwin** Koszalin ul. Morska 4B, 75 - 219 Koszalin			
Adres inwestycji	miejscowość Siemyśl, Nieżyn i Charzyno, gm.Siemyśl			06-2023
Funkcja	Imię i nazwisko	Nr uprawnień	Data	Podpis
Projektowała:	mgr inż. Agnieszka Przezwicka-Litwin	ZAP/0051/PWOS/05 sieci i instalacje sanit.	06-2023	
Tytuł rysunku:	PROJEKT ZAGOSPODAROWANIA TERENU			Skala rysunku: 1:500
Nazwa obiektu:	**Budowa gazociągu średniego ciśnienia o ciśnieniu do 0,5 MPa z rur PE100RC Dn160 mm**			Arkusz nr: **5/24** Nr rysunku: **5**

POTWIERDZAM ZGODNOŚĆ KOPII
MAPY DO CELÓW PROJEKTOWYCH Z ORYGINAŁEM

STAROSTA KOŁOBRZESKI
Dokumentacja projektowa nr
GN.6630.1.219.2023
była przedmiotem narady koordynacyjnej przeprowadzonej za pomocą środków komunikacji elektronicznej
w dniach **10.07.2023 r. - 19.07.2023 r.**
zakończonej wynikiem:
pozytywnym

Z up. Starosty
starszy inspektor Joanna Tafelska
PRZEWODNICZĄCY
NARADY KOORDYNACYJNEJ

MAPA DO CELÓW PROJEKTOWYCH

Oznaczenie kancelaryjne zgłoszonej pracy geodezyjnej		GN.6640.1636.2022
Położenie	miejscowość	Siemyśl i inne
	nr działek	40 i inne
Gmina	identyfikator	320806_2
	nazwa	Siemyśl
Obręb ewidencyjny	identyfikator	320806_2.0038 i inne
	nazwa	Siemyśl i inne
Skala mapy		1:500
Nazwa układu współrzędnych	prostokątnych płaskich	2000/5 południk 15
	wysokościowy	PL-EVRF2007-NH
Data wykonania mapy		30.05.2023r.

GeoMor Bartłomiej Komar
ul. Orła 6/5, 75-727 Koszalin
NIP 672-207-18-57 REAGON: 389795400
tel. 608 431159 e-mail: geo_mail@int.pl
wykonawca prac geodezyjnych

GEODETA UPRAWNIONY
mgr inż. Rafał Biernacki
nr uprawnień 207591/1,2
kierownik prac (geodeta uprawniony)

Oznaczenie zakresu opracowania mapy

Nie wykluczа się istnienia w terenie innych niewykazanych na niniejszej mapie przewodów i urządzeń podziemnych, granic wtrešlono z ewidencji gruntów i budynków, nie badano służebności gruntowych na obszarze planowanej inwestycji.

Poświadczam, że niniejszy dokument został opracowany w wyniku prac geodezyjnych i kartograficznych, których rezultaty zawiera operat techniczny pozytywnie zweryfikowany. Jednocześnie informuję, że jestem świadomy odpowiedzialności karnej za złożenie fałszywego oświadczenia.

Identyfikator zgłoszenia prac	GN.6640.1636.2022
Organ służby geodezyjnej który otrzymał zgłoszenie	Starostwo Kołobrzeskie Plac Ratuszowy 1 78-100 Kołobrzeg
Wykonawca prac geodezyjnych	GeoMor Bartłomiej Komar 75-727 Koszalin, ul. Orła 6/5 NIP:672-207-18-57, REAGON: 389795400 tel: 608 431 159 e-mail:geo_mail@int.pl
Numer oraz data pozytywnego protokołu weryfikacji	GN.6640.1636.2022_23/97 z dnia 30.05.2023 r.
Imię i nazwisko oraz numer uprawnień zawodowych kierownika prac	GEODETA UPRAWNIONY mgr inż. Rafał Biernacki tel. 88 5220-450 Nr uprawnień 207591/1,2

Legenda:
projektowana sieć gazowa średniego ciśnienia PEHDdn160 PE100 SDR 17
Pz72-Pz96.. punkty załamania

Inwestor:	**G.EN. OPERATOR Sp. z o.o.** ul. Dorczyka 1, 62-080 Tarnowo Podgórne			Status: **UZG ZUD**
Biuro projektowe:	**InstalEko Agnieszka Przezwicka-Litwin** Koszalin ul. Morska 4B, 75 - 218 Koszalin			
Adres inwestycji	miejscowość Siemyśl, Niezyn i Charzyno, gm.Siemyśl			06-2023
Funkcja	Imię i nazwisko	Nr uprawnień	Data	Podpis
Projektowała:	mgr inż. Agnieszka Przezwicka-Litwin	ZAP/0051/PWOS/05 sieci i instalacje sanit.	06-2023	
Tytuł rysunku:	PROJEKT ZAGOSPODAROWANIA TERENU			Skala rysunku: 1:500
Nazwa obiektu:	**Budowa gazociągu średniego ciśnienia o ciśnieniu do 0,5 MPa z rur PE100RC Dn160 mm**			Arkusz nr: **6/24** Nr rysunku: **6**

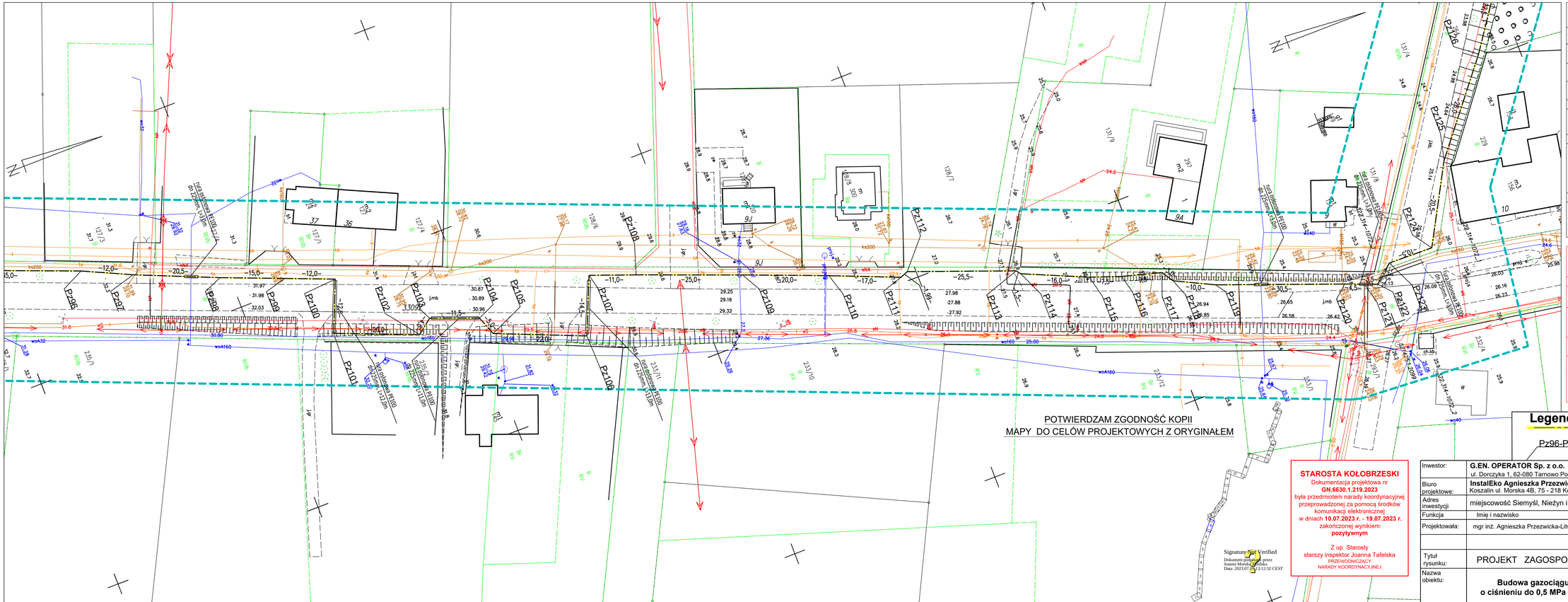

STAROSTA KOŁOBRZESKI
Dokumentacja projektowa nr **GN.6630.1.219.2023**
była przedmiotem narady koordynacyjnej przeprowadzonej za pomocą środków komunikacji elektronicznej w dniach **10.07.2023 r. - 19.07.2023 r.** zakończonej wynikiem: **pozytywnym**

Z up. Starosty
starszy inspektor Joanna Tafelska
PRZEWODNICZĄCY
NARADY KOORDYNACYJNEJ

PODPIS ZAUFANY
AGNIESZKA **PRZEZWICKA-LITWIN**
11.07.2023 18:36:30 (GMT+0)
Dokument podpisany elektronicznie podpisem zaufanym

MAPA DO CELÓW

Oznaczenie kancelaryjne zgłoszenia pracy geodezyjnej		
Położenie	miejscowość	Siemyśl i inne
	nr działek	40 i inne
Gmina	identyfikator	320806_2
	nazwa	Siemyśl
Obręb ewidencyjny	identyfikator	320806_2.0058 i inne
	nazwa	Siemyśl i inne
Skala mapy		1:500
Nazwa układu współrzędnych	prostokątnych płaskich	2000/5 południk 15
	wysokościowy	PL-EVRF2007-NH
Data wykonania mapy		30.05.2023r.

GeoMar Bartłomiej Komar
ul. Orła 6/5, 75-727 Koszalin
NIP 672-207-18-57 REAGON 389795400
tel. 608 431159 e-mail: geo_mar@int.pl
wykonawca prac geodezyjnych

GEODETA UPRAWNIONY
mgr inż. Rafał Biernacki
nr uprawnień 20759/1.2
kierownik prac (geodeta uprawniony)

Oznaczenie zakresu opracowania mapy

Nie wyklucza się istnienia w terenie innych niewykazanych na niniejszej mapie przewodów i urządzeń podziemnych, granice wkreślono z ewidencji gruntów i budynków, nie badano służebności gruntowych na obszarze planowanej inwestycji.

Poświadczam, że niniejszy dokument został opracowany w wyniku prac geodezyjnych i kartograficznych, których rezultaty zawiera operat techniczny pozytywnie zweryfikowany. Jednocześnie informuję, że jestem świadomy odpowiedzialności karnej za złożenie fałszywego oświadczenia.

Identyfikator zgłoszenia prac	GN.6640.1636.2022
Organ służby geodezyjnej który otrzymał zgłoszenie	Starosta Kołobrzeski Plac Ratuszowy 1 78-100 Kołobrzeg
Wykonawca prac geodezyjnych	GeoMar Bartłomiej Komar 75-727 Koszalin, ul. Orła 6/5 NIP:672-207-18-57, REAGON: 389795400 tel: 608 431 159 e-mail:geo_mar@int.pl
Numer oraz data pozytywnego protokołu weryfikacji	GN.6640.1636.2022_23197 z dnia 30.05.2023 r.
Imię i nazwisko oraz numer uprawnień zawodowych kierownika prac	GEODETA UPRAWNIONY mgr inż. Rafał Biernacki tel. 888 020-450 Nr uprawnień 20759/1.2

Legenda:
projektowana sieć gazowa średniego ciśnienia PEHDdn160 PE100 SDR 17
Pz96-Pz126 punkty załamania

Inwestor:	**G.EN. OPERATOR Sp. z o.o.** ul. Dorczyka 1, 62-080 Tarnowo Podgórne			Status: **UZG ZUD**
Biuro projektowe:	**InstalEko Agnieszka Przezwicka-Litwin** Koszalin ul. Morska 4B, 75 - 218 Koszalin			
Adres inwestycji	miejscowość Siemyśl, Niezyn i Charzyno, gm.Siemyśl			06-2023
Funkcja	Imię i nazwisko	Nr uprawnień	Data	Podpis
Projektowała:	mgr inż. Agnieszka Przezwicka-Litwin	ZAP/0051/PWOS/05 sieci i instalacje sanit.	06-2023	
Tytuł rysunku:	PROJEKT ZAGOSPODAROWANIA TERENU			Skala rysunku: 1:500
Nazwa obiektu:	**Budowa gazociągu średniego ciśnienia o ciśnieniu do 0,5 MPa z rur PE100RC Dn160 mm**			Arkusz nr: **7/24** Nr rysunku: **7**

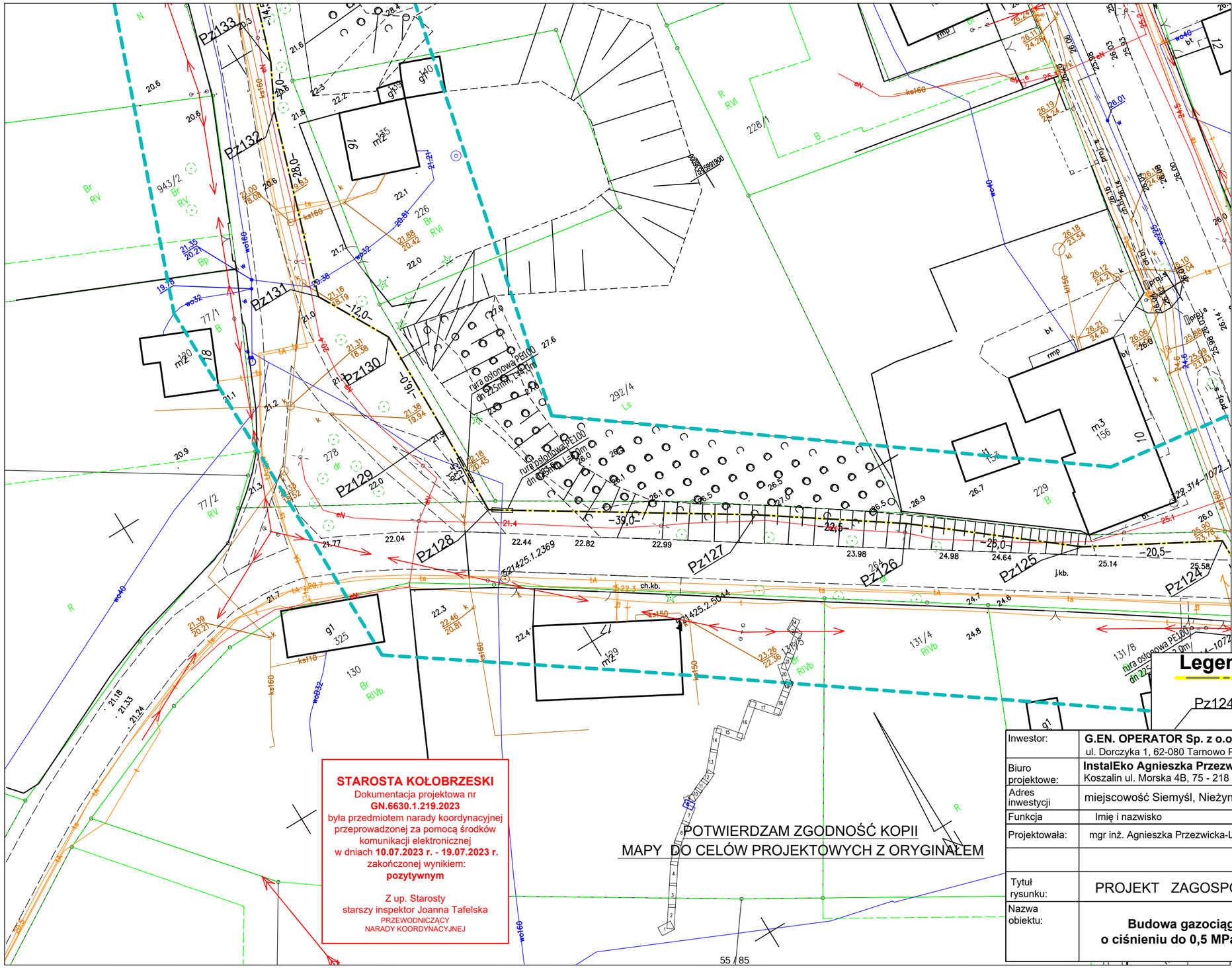

MAPA DO CELÓW PROJEKTOWYCH

Oznaczenie kancelaryjne zgłoszonej pracy geodezyjnej		GN.6640.1636.2022
Położenie	miejscowość	Siemyśl i inne
	nr działek	40 i inne
Gmina	identyfikator	320806_2
	nazwa	Siemyśl
Obręb ewidencyjny	identyfikator	320806_2.0058 i inne
	nazwa	Siemyśl i inne
Skala mapy		1:500
Nazwa układu współrzędnych	prostokątnych płaskich	2000/5 południk 15
	wysokościowy	PL-EVRF2007-NH
Data wykonania mapy		30.05.2023r.

GeoMar Bartłomiej Komar
ul. Orła 6/5, 75-727 Koszalin
NIP 672-207-18-57 REAGON 389795400
tel. 608 431159 e-mail: geo_mar@int.pl

wykonawca prac geodezyjnych

GEODETA UPRAWNIONY
mgr inż. Rafał Biernacki
nr uprawnień 20759/1,2

kierownik prac (geodeta uprawniony)

Oznaczenie zakresu opracowania mapy

Nie wyklucza się istnienia w terenie innych niewykazanych na niniejszej mapie przewodów i urządzeń podziemnych, granice wkreślono z ewidencji gruntów i budynków, nie badano służebności gruntowych na obszarze planowanej inwestycji.

Poświadczam, że niniejszy dokument został opracowany w wyniku prac geodezyjnych i kartograficznych, których rezultaty zawiera operat techniczny pozytywnie zweryfikowany. Jednocześnie informuję, że jestem świadomy odpowiedzialności karnej za złożenie fałszywego oświadczenia.

Identyfikator zgłoszenia prac	GN.6640.1636.2022
Organ służby geodezyjnej który otrzymał zgłoszenie	Starosta Kołobrzeski Plac Ratuszowy 1 78-100 Kołobrzeg
Wykonawca prac geodezyjnych	GeoMar Bartłomiej Komar 75-727 Koszalin, ul. Orła 6/5 NIP:672-207-18-57, REAGON: 389795400 tel: 608 431 159 e-mail:geo_mar@int.pl
Numer oraz data pozytywnego protokołu weryfikacji	GN.6640.1636.2022_23197 z dnia 30.05.2023 r.
Imię i nazwisko oraz numer uprawnień zawodowych kierownika prac	GEODETA UPRAWNIONY mgr inż. Rafał Biernacki tel. 88[illegible]20-450 Nr uprawnień 20759/1,2

Legenda:

projektowana sieć gazowa średniego ciśnienia PEHDdn160 PE100 SDR 17

Pz124-Pz133.. punkty załamania

Inwestor:	**G.EN. OPERATOR Sp. z o.o.** ul. Dorczyka 1, 62-080 Tarnowo Podgórne			Status: **UZG ZUD**
Biuro projektowe:	**InstalEko Agnieszka Przezwicka-Litwin** Koszalin ul. Morska 4B, 75 - 218 Koszalin			
Adres inwestycji	miejscowość Siemyśl, Nieżyn i Charzyno, gm.Siemyśl			06-2023
Funkcja	Imię i nazwisko	Nr uprawnień	Data	Podpis
Projektowała:	mgr inż. Agnieszka Przezwicka-Litwin	ZAP/0051/PWOS/05 sieci i instalacje sanit.	06-2023	
Tytuł rysunku:	PROJEKT ZAGOSPODAROWANIA TERENU			Skala rysunku: 1:500
Nazwa obiektu:	**Budowa gazociągu średniego ciśnienia o ciśnieniu do 0,5 MPa z rur PE100RC Dn160 mm**			Arkusz nr: **8/24** Nr rysunku: **8**

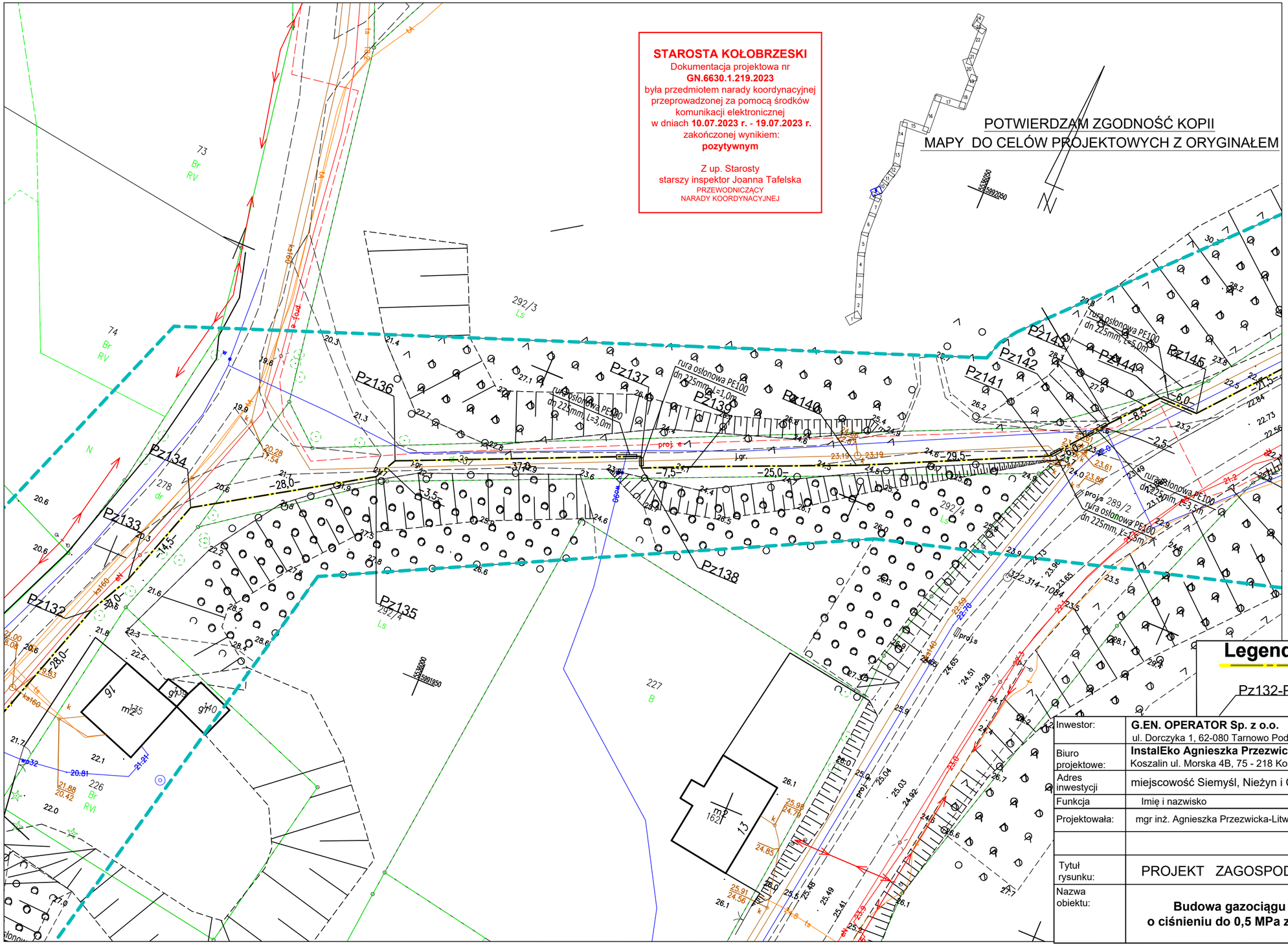

STAROSTA KOŁOBRZESKI
Dokumentacja projektowa nr
GN.6630.1.219.2023
była przedmiotem narady koordynacyjnej
przeprowadzonej za pomocą środków
komunikacji elektronicznej
w dniach **10.07.2023 r. - 19.07.2023 r.**
zakończonej wynikiem:
pozytywnym

Z up. Starosty
starszy inspektor Joanna Tafelska
PRZEWODNICZĄCY
NARADY KOORDYNACYJNEJ

MAPA DO CELÓW PROJEKTOWYCH

Oznaczenie kancelaryjne zgłoszonej pracy geodezyjnej		GN.6640.1636.2022
Położenie	miejscowość	Siemyśl i inne
	nr działek	40 i inne
Gmina	identyfikator	320806_2
	nazwa	Siemyśl
Obręb ewidencyjny	identyfikator	320806_2.0058 i inne
	nazwa	Siemyśl i inne
Skala mapy		1:500
Nazwa układu współrzędnych	prostokątnych płaskich	2000/5 południk 15
	wysokościowy	PL-EVRF2007-NH
Data wykonania mapy		30.05.2023r.

GeoMar Bartłomiej Komar
ul. Orla 6/5, 75-727 Koszalin
NIP 672-207-18-57 REAGON 389795400
tel. 608 431159 e-mail: geo_mar@int.pl
wykonawca prac geodezyjnych

GEODETA UPRAWNIONY
mgr inż. Rafał Biernacki
nr uprawnień 20759/1,2
kierownik prac (geodeta uprawniony)

Oznaczenie zakresu opracowania mapy

Nie wyklucza się istnienia w terenie innych niewykazanych na niniejszej mapie przewodów i urządzeń podziemnych, granice wkreślono z ewidencji gruntów i budynków, nie badano służebności gruntowych na obszarze planowanej inwestycji.

Poświadczam, że niniejszy dokument został opracowany w wyniku prac geodezyjnych i kartograficznych, których rezultaty zawiera operat techniczny pozytywnie zweryfikowany. Jednocześnie informuję, że jestem świadomy odpowiedzialności karnej za złożenie fałszywego oświadczenia.

Identyfikator zgłoszenia prac	GN.6640.1636.2022
Organ służby geodezyjnej który otrzymał zgłoszenie	Starosta Kołobrzeski Plac Ratuszowy 1 78-100 Kołobrzeg
Wykonawca prac geodezyjnych	GeoMar Bartłomiej Komar 75-727 Koszalin, ul. Orla 6/5 NIP:672-207-18-57, REAGON: 389795400 tel: 608 431 159 e-mail:geo_mar@int.pl
Numer oraz data pozytywnego protokołu weryfikacji	GN.6640.1636.2022_23197 z dnia 30.05.2023 r.
Imię i nazwisko oraz numer uprawnień zawodowych kierownika prac	GEODETA UPRAWNIONY mgr inż. Rafał Biernacki tel. 88[illegible]20-450 Nr uprawnień 20759/1,2

Legenda:

projektowana sieć gazowa średniego ciśnienia PEHDdn160 PE100 SDR 17

Pz132-Pz145.. punkty załamania

Inwestor:	**G.EN. OPERATOR Sp. z o.o.** ul. Dorczyka 1, 62-080 Tarnowo Podgórne			Status: **UZG ZUD**
Biuro projektowe:	**InstalEko Agnieszka Przezwicka-Litwin** Koszalin ul. Morska 4B, 75 - 218 Koszalin			06-2023
Adres inwestycji	miejscowość Siemyśl, Nieżyn i Charzyno, gm.Siemyśl			
Funkcja	Imię i nazwisko	Nr uprawnień	Data	Podpis
Projektowała:	mgr inż. Agnieszka Przezwicka-Litwin	ZAP/0051/PWOS/05 sieci i instalacje sanit.	06-2023	
Tytuł rysunku:	PROJEKT ZAGOSPODAROWANIA TERENU			Skala rysunku: 1:500
Nazwa obiektu:	**Budowa gazociągu średniego ciśnienia o ciśnieniu do 0,5 MPa z rur PE100RC Dn160 mm**			Arkusz nr: **9/24** Nr rysunku: **9**

POTWIERDZAM ZGODNOŚĆ KOPII
MAPY DO CELÓW PROJEKTOWYCH Z ORYGINAŁEM

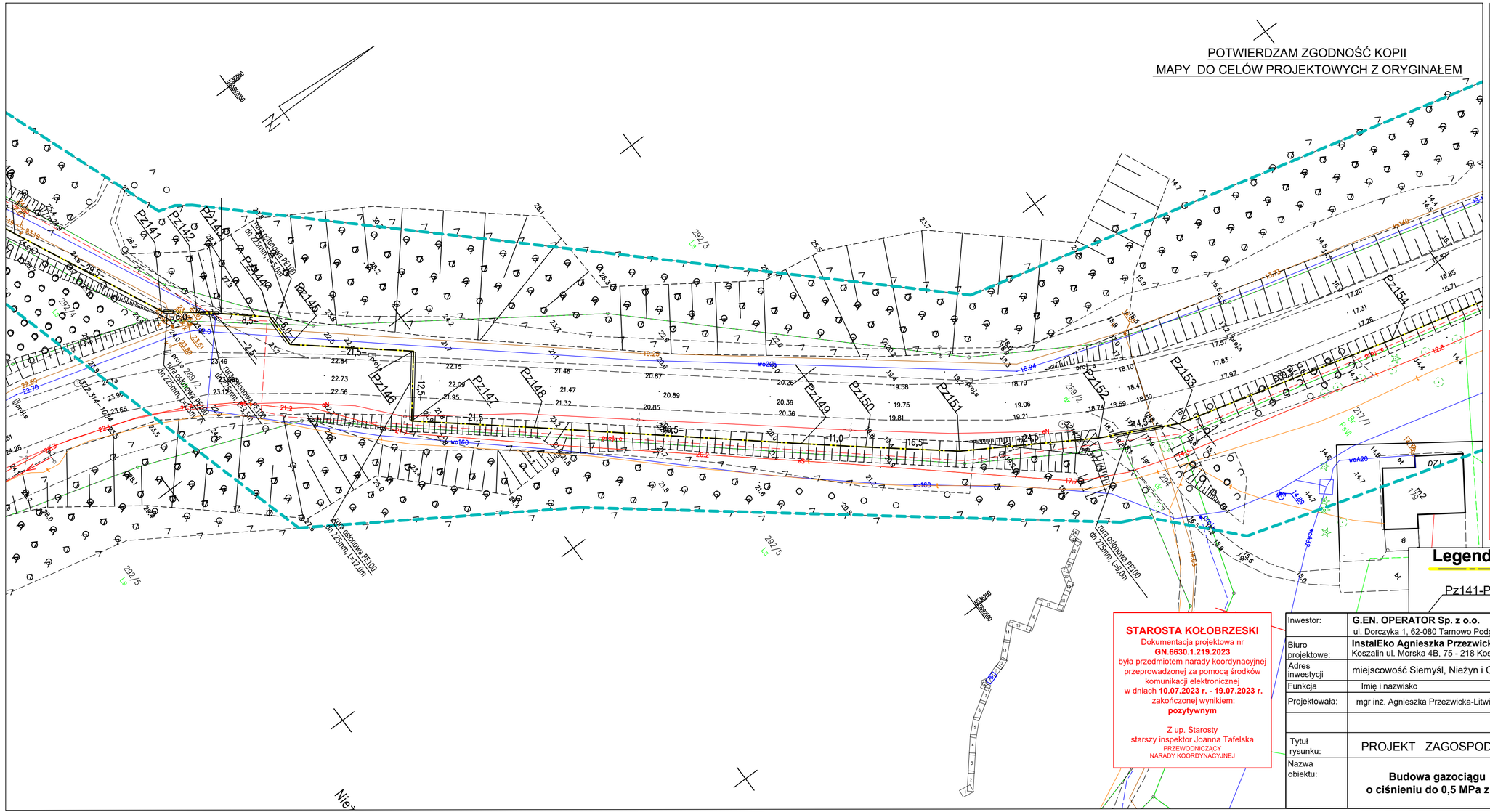

MAPA DO CELÓW PROJEKTOWYCH		
Oznaczenie kancelaryjne zgłoszonej pracy geodezyjnej		GN.6640.1636.2022
Położenie	miejscowość	Siemyśl i inne
	nr działek	40 i inne
Gmina	identyfikator	320806_2
	nazwa	Siemyśl
Obręb ewidencyjny	identyfikator	320806_2.0058 i inne
	nazwa	Siemyśl i inne
Skala mapy		1:500
Nazwa układu współrzędnych	prostokątnych płaskich	2000/5 południk 15
	wysokościowy	PL-EVRF2007-NH
Data wykonania mapy		30.05.2023r.

GeoMar Bartłomiej Komar
ul. Orła 6/5, 75-727 Koszalin
NIP 672-207-18-57 REAGON 389795400
tel. 608 431159 e-mail: geo_mar@int.pl
wykonawca prac geodezyjnych

GEODETA UPRAWNIONY
mgr inż. Rafał Biernacki
nr uprawnień 20759/1,2
kierownik prac (geodeta uprawniony)

Oznaczenie zakresu opracowania mapy

Nie wyklucza się istnienia w terenie innych niewykazanych na niniejszej mapie przewodów i urządzeń podziemnych, granice wkreślono z ewidencji gruntów i budynków, nie badano służebności gruntowych na obszarze planowanej inwestycji.

Poświadczam, że niniejszy dokument został opracowany w wyniku prac geodezyjnych i kartograficznych, których rezultaty zawiera operat techniczny pozytywnie zweryfikowany. Jednocześnie informuję, że jestem świadomy odpowiedzialności karnej za złożenie fałszywego oświadczenia.

Identyfikator zgłoszenia prac	GN.6640.1636.2022
Organ służby geodezyjnej który otrzymał zgłoszenie	Starosta Kołobrzeski Plac Ratuszowy 1 78-100 Kołobrzeg
Wykonawca prac geodezyjnych	GeoMar Bartłomiej Komar 75-727 Koszalin, ul. Orła 6/5 NIP:672-207-18-57, REAGON: 389795400 tel: 608 431 159 e-mail:geo_mar@int.pl
Numer oraz data pozytywnego protokołu weryfikacji	GN.6640.1636.2022_23197 z dnia 30.05.2023 r.
Imię i nazwisko oraz numer uprawnień zawodowych kierownika prac	GEODETA UPRAWNIONY mgr inż. Rafał Biernacki tel. 88[illegible]20-450 Nr uprawnień 20759/1,2

Legenda:
projektowana sieć gazowa średniego ciśnienia PEHDdn160 PE100 SDR 17
Pz141-Pz154.. punkty załamania

STAROSTA KOŁOBRZESKI
Dokumentacja projektowa nr
GN.6630.1.219.2023
była przedmiotem narady koordynacyjnej przeprowadzonej za pomocą środków komunikacji elektronicznej
w dniach **10.07.2023 r. - 19.07.2023 r.**
zakończonej wynikiem:
pozytywnym

Z up. Starosty
starszy inspektor Joanna Tafelska
PRZEWODNICZĄCY
NARADY KOORDYNACYJNEJ

Inwestor:	**G.EN. OPERATOR Sp. z o.o.** ul. Dorczyka 1, 62-080 Tarnowo Podgórne			Status: **UZG ZUD**
Biuro projektowe:	**InstalEko Agnieszka Przezwicka-Litwin** Koszalin ul. Morska 4B, 75 - 218 Koszalin			
Adres inwestycji	miejscowość Siemyśl, Nieżyn i Charzyno, gm.Siemyśl			06-2023
Funkcja	Imię i nazwisko	Nr uprawnień	Data	Podpis
Projektowała:	mgr inż. Agnieszka Przezwicka-Litwin	ZAP/0051/PWOS/05 sieci i instalacje sanit.	06-2023	
Tytuł rysunku:	PROJEKT ZAGOSPODAROWANIA TERENU			Skala rysunku: 1:500
Nazwa obiektu:	**Budowa gazociągu średniego ciśnienia o ciśnieniu do 0,5 MPa z rur PE100RC Dn160 mm**			Arkusz nr: **10/24** Nr rysunku: **10**

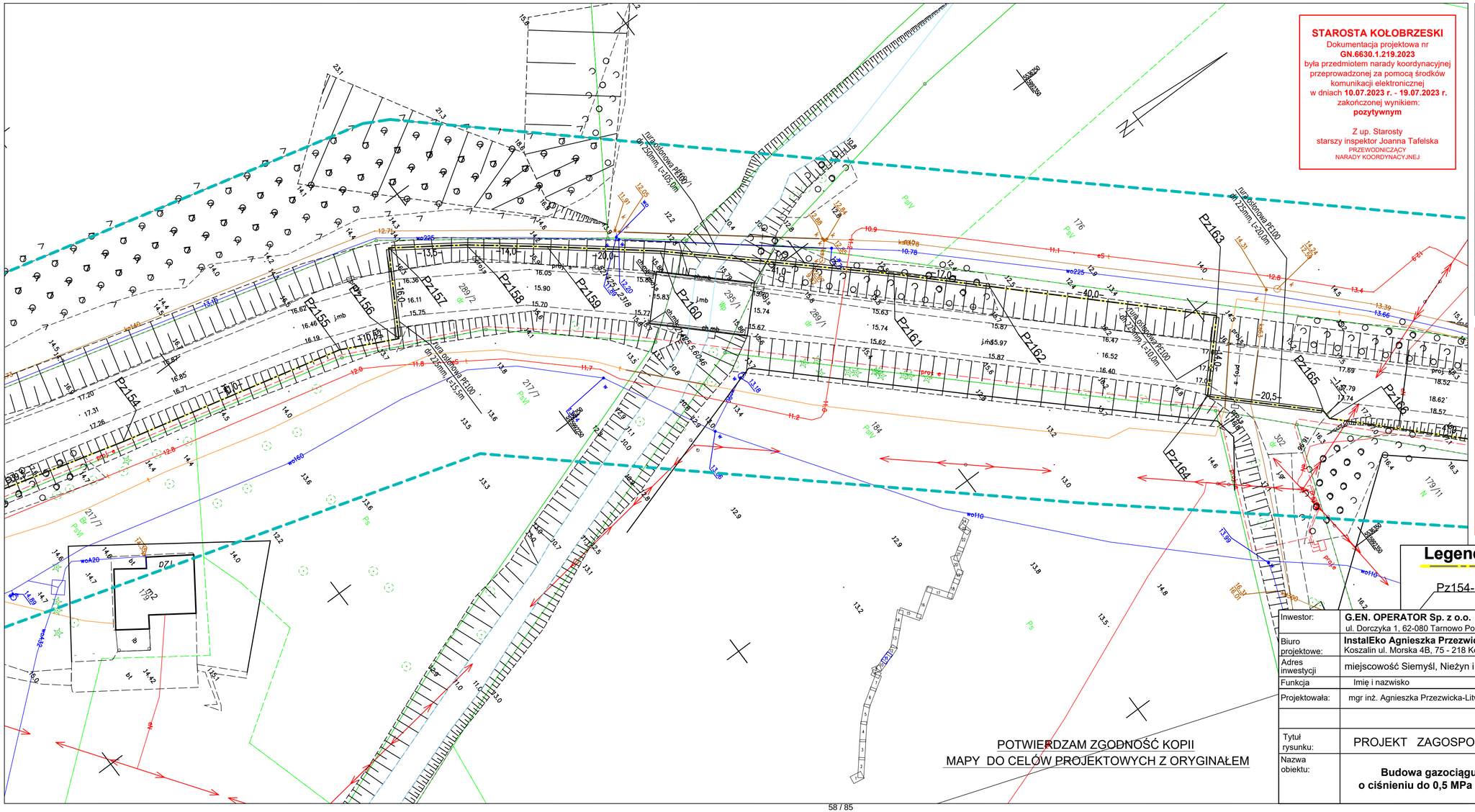

STAROSTA KOŁOBRZESKI
Dokumentacja projektowa nr
GN.6630.1.219.2023
była przedmiotem narady koordynacyjnej przeprowadzonej za pomocą środków komunikacji elektronicznej
w dniach **10.07.2023 r. - 19.07.2023 r.**
zakończonej wynikiem:
pozytywnym

Z up. Starosty
starszy inspektor Joanna Tafelska
PRZEWODNICZĄCY
NARADY KOORDYNACYJNEJ

MAPA DO CELÓW PROJEKTOWYCH

Oznaczenie kancelaryjne zgłoszonej pracy geodezyjnej		GN.6640.1636.2022
Położenie	miejscowość	Siemyśl i inne
	nr działek	40 i inne
Gmina	identyfikator	320806_2
	nazwa	Siemyśl
Obręb ewidencyjny	identyfikator	320806_2.0058 i inne
	nazwa	Siemyśl i inne
Skala mapy		1:500
Nazwa układu współrzędnych	prostokątnych płaskich	2000/5 południk 15
	wysokościowy	PL-EVRF2007-NH
Data wykonania mapy		30.05.2023r.

GeoMar Bartłomiej Komar
ul. Orla 6/5, 75-727 Koszalin
NIP 672-207-18-57 REAGON 389795400
tel. 608 431159 e-mail: geo_mar@int.pl
wykonawca prac geodezyjnych

GEODETA UPRAWNIONY
mgr inż. Rafał Biernacki
nr uprawnień 20759/1,2
kierownik prac (geodeta uprawniony)

Oznaczenie zakresu opracowania mapy

Nie wyklucza się istnienia w terenie innych niewykazanych na niniejszej mapie przewodów i urządzeń podziemnych, granice wkreślono z ewidencji gruntów i budynków, nie badano służebności gruntowych na obszarze planowanej inwestycji.

Poświadczam, że niniejszy dokument został opracowany w wyniku prac geodezyjnych i kartograficznych, których rezultaty zawiera operat techniczny pozytywnie zweryfikowany. Jednocześnie informuję, że jestem świadomy odpowiedzialności karnej za złożenie fałszywego oświadczenia.

Identyfikator zgłoszenia prac	GN.6640.1636.2022
Organ służby geodezyjnej który otrzymał zgłoszenie	Starosta Kołobrzeski Plac Ratuszowy 1 78-100 Kołobrzeg
Wykonawca prac geodezyjnych	GeoMar Bartłomiej Komar 75-727 Koszalin, ul. Orla 6/5 NIP:672-207-18-57, REAGON: 389795400 tel: 608 431 159 e-mail:geo_mar@int.pl
Numer oraz data pozytywnego protokołu weryfikacji	GN.6640.1636.2022_23197 z dnia 30.05.2023 r.
Imię i nazwisko oraz numer uprawnień zawodowych kierownika prac	GEODETA UPRAWNIONY mgr inż. Rafał Biernacki tel. 88 [illegible]20-450 Nr uprawnień 20759/1,2

Legenda:
projektowana sieć gazowa średniego ciśnienia PEHDdn160 PE100 SDR 17
Pz154-Pz166 - punkty załamania

Inwestor:	**G.EN. OPERATOR Sp. z o.o.** ul. Dorczyka 1, 62-080 Tarnowo Podgórne			Status: **UZG ZUD**
Biuro projektowe:	**InstalEko Agnieszka Przezwicka-Litwin** Koszalin ul. Morska 4B, 75 - 218 Koszalin			
Adres inwestycji	miejscowość Siemyśl, Nieżyn i Charzyno, gm.Siemyśl			06-2023
Funkcja	Imię i nazwisko	Nr uprawnień	Data	Podpis
Projektowała:	mgr inż. Agnieszka Przezwicka-Litwin	ZAP/0051/PWOS/05 sieci i instalacje sanit.	06-2023	
Tytuł rysunku:	PROJEKT ZAGOSPODAROWANIA TERENU			Skala rysunku: 1:500
Nazwa obiektu:	**Budowa gazociągu średniego ciśnienia o ciśnieniu do 0,5 MPa z rur PE100RC Dn160 mm**			Arkusz nr: **11/24** Nr rysunku: **11**

POTWIERDZAM ZGODNOŚĆ KOPII
MAPY DO CELÓW PROJEKTOWYCH Z ORYGINAŁEM

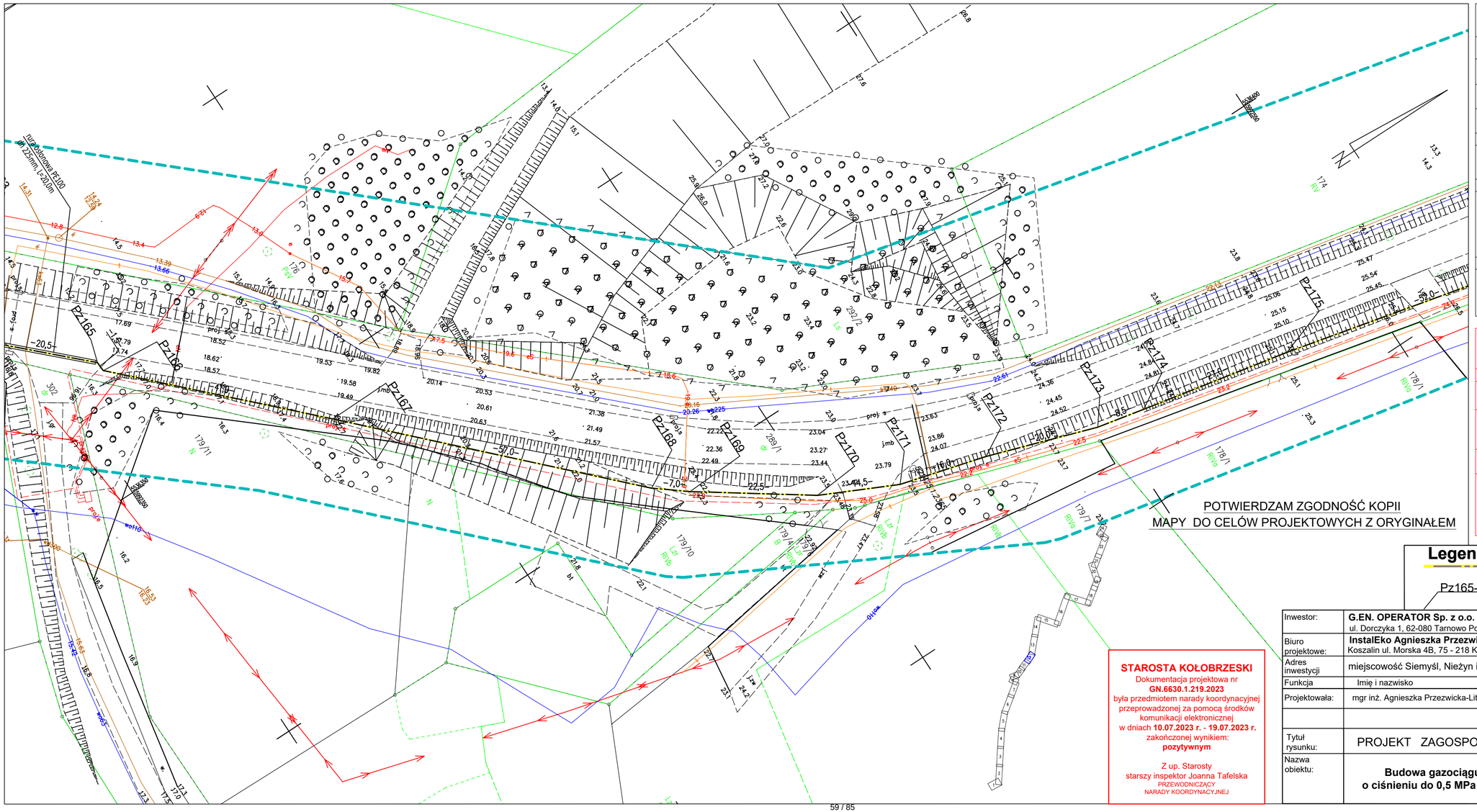

MAPA DO CELÓW PROJEKTOWYCH

Oznaczenie kancelaryjne zgłoszonej pracy geodezyjnej		GN.6640.1636.2022
Położenie	miejscowość	Siemyśl i inne
	nr działek	40 i inne
Gmina	identyfikator	320806_2
	nazwa	Siemyśl
Obręb ewidencyjny	identyfikator	320806_2.0058 i inne
	nazwa	Siemyśl i inne
Skala mapy		1:500
Nazwa układu współrzędnych	prostokątnych płaskich	2000/5 południk 15
	wysokościowy	PL-EVRF2007-NH
Data wykonania mapy		30.05.2023r.

GeoMar Bartłomiej Komar
ul. Orła 6/5, 75-727 Koszalin
NIP 672-207-18-57 REAGON 389795400
tel. 608 431159 e-mail: geo_mar@int.pl
wykonawca prac geodezyjnych

GEODETA UPRAWNIONY
mgr inż. Rafał Biernacki
nr uprawnień 20759/1,2
kierownik prac (geodeta uprawniony)

Oznaczenie zakresu opracowania mapy

Nie wyklucza się istnienia w terenie innych niewykazanych na niniejszej mapie przewodów i urządzeń podziemnych, granice wkreślono z ewidencji gruntów i budynków, nie badano służebności gruntowych na obszarze planowanej inwestycji.

Poświadczam, że niniejszy dokument został opracowany w wyniku prac geodezyjnych i kartograficznych, których rezultaty zawiera operat techniczny pozytywnie zweryfikowany. Jednocześnie informuję, że jestem świadomy odpowiedzialności karnej za złożenie fałszywego oświadczenia.

Identyfikator zgłoszenia prac	GN.6640.1636.2022
Organ służby geodezyjnej który otrzymał zgłoszenie	Starosta Kołobrzeski Plac Ratuszowy 1 78-100 Kołobrzeg
Wykonawca prac geodezyjnych	GeoMar Bartłomiej Komar 75-727 Koszalin, ul. Orła 6/5 NIP:672-207-18-57, REAGON: 389795400 tel: 608 431 159 e-mail:geo_mar@int.pl
Numer oraz data pozytywnego protokołu weryfikacji	GN.6640.1636.2022_23197 z dnia 30.05.2023 r.
Imię i nazwisko oraz numer uprawnień zawodowych kierownika prac	GEODETA UPRAWNIONY mgr inż. Rafał Biernacki tel. 88[illegible]20-450 Nr uprawnień 20759/1,2

Legenda:

projektowana sieć gazowa średniego ciśnienia PEHDdn160 PE100 SDR 17

Pz165-Pz175 - punkty załamania

STAROSTA KOŁOBRZESKI
Dokumentacja projektowa nr
GN.6630.1.219.2023
była przedmiotem narady koordynacyjnej przeprowadzonej za pomocą środków komunikacji elektronicznej
w dniach **10.07.2023 r. - 19.07.2023 r.**
zakończonej wynikiem:
pozytywnym

Z up. Starosty
starszy inspektor Joanna Tafelska
PRZEWODNICZĄCY
NARADY KOORDYNACYJNEJ

Inwestor:	**G.EN. OPERATOR Sp. z o.o.** ul. Dorczyka 1, 62-080 Tarnowo Podgórne			Status: **UZG ZUD**
Biuro projektowe:	**InstalEko Agnieszka Przezwicka-Litwin** Koszalin ul. Morska 4B, 75 - 218 Koszalin			06-2023
Adres inwestycji	miejscowość Siemyśl, Nieżyn i Charzyno, gm.Siemyśl			
Funkcja	Imię i nazwisko	Nr uprawnień	Data	Podpis
Projektowała:	mgr inż. Agnieszka Przezwicka-Litwin	ZAP/0051/PWOS/05 sieci i instalacje sanit.	06-2023	
Tytuł rysunku:	PROJEKT ZAGOSPODAROWANIA TERENU			Skala rysunku: 1:500
Nazwa obiektu:	**Budowa gazociągu średniego ciśnienia o ciśnieniu do 0,5 MPa z rur PE100RC Dn160 mm**			Arkusz nr: **12/24** Nr rysunku: **12**

POTWIERDZAM ZGODNOŚĆ KOPII
MAPY DO CELÓW PROJEKTOWYCH Z ORYGINAŁEM

STAROSTA KOŁOBRZESKI
Dokumentacja projektowa nr
GN.6630.1.219.2023
była przedmiotem narady koordynacyjnej przeprowadzonej za pomocą środków komunikacji elektronicznej
w dniach **10.07.2023 r. - 19.07.2023 r.**
zakończonej wynikiem:
pozytywnym
Z up. Starosty
starszy inspektor Joanna Tafelska
PRZEWODNICZĄCY
NARADY KOORDYNACYJNEJ

Signature Not Verified
Dokument podpisany przez Grzegorz Kaczmarek
Data: 2023.07.19 11:13:34 CEST

MAPA DO CELÓW		
Oznaczenie kancelaryjne zgłoszenia pracy geodezyjnej		GN.6640.1636.2022
Położenie	miejscowość	Siemyśl i inne
	nr działek	40 i inne
Gmina	identyfikator	320806_2
	nazwa	Siemyśl
Obręb ewidencyjny	identyfikator	320806_2.0058 i inne
	nazwa	Siemyśl i inne
Skala mapy		1:500
Nazwa układu współrzędnych	prostokątnych płaskich	2000/5 południk 15
	wysokościowy	PL-EVRF2007-NH
Data wykonania mapy		30.05.2023r.

GeoMar Bartłomiej Komar
ul. Orla 6/5, 75-727 Koszalin
NIP 672-207-18-57 REGON 389795400
tel. 608 431159 e-mail: geo_mar@int.pl
wykonawca prac geodezyjnych

GEODETA UPRAWNIONY
mgr inż. Rafał Biernacki
nr uprawnień 207591/1.2
kierownik prac (geodeta uprawniony)

Oznaczenie zakresu opracowania mapy

Nie wyklucza się istnienia w terenie innych niewykazanych na niniejszej mapie przewodów i urządzeń podziemnych, granice wrysiłono z ewidencji gruntów i budynków, nie badano skuteczności gruntowych na obszarze planowanej inwestycji.

Poświadczam, że niniejszy dokument został opracowany w wyniku prac geodezyjnych i kartograficznych, których rezultaty zawiera operat techniczny posiadawcie zwerytkowany. Jednocześnie informuję, że jestem świadomy odpowiedzialności karnej za złożenie fałszywego oświadczenia.

Identyfikator zgłoszenia prac	GN.6640.1636.2022
Organ służby geodezyjnej który otrzymał zgłoszenie	Starosta Kołobrzeski Plac Ratuszowy 1 78-100 Kołobrzeg
Wykonawca prac geodezyjnych	GeoMar Bartłomiej Komar 75-727 Koszalin, ul. Orla 6/5 NIP 672-207-18-57, REGON: 389795400 tel. 608 431 159 e-mail:geo_mar@int.pl
Numer oraz data pozytywnego protokołu weryfikacji	GN.6440.1636.2022_23197 z dnia 30.05.2023 r.
Imię i nazwisko oraz numer uprawnień zawodowych kierownika prac	GEODETA UPRAWNIONY mgr inż. Rafał Biernacki tel. 88 [illegible]20-450 Nr uprawnień 207591/1.2

Legenda:
projektowana sieć gazowa średniego ciśnienia PEHDdn160 PE100 SDR 17
Pz175-Pz194 punkty załamania

Inwestor:	**G.EN. OPERATOR Sp. z o.o.** ul. Dorzyka 1, 62-080 Tarnowo Podgórne			Status: **UZG ZUD**
Biuro projektowe:	**InstalEko Agnieszka Przezwicka-Litwin** Koszalin ul. Morska 4B, 75 - 218 Koszalin			06-2023
Adres inwestycji	miejscowość Siemyśl, Nieżyn i Charzyno, gm.Siemyśl			
Funkcja	Imię i nazwisko	Nr uprawnień	Data	Podpis
Projektowała:	mgr inż. Agnieszka Przezwicka-Litwin	ZAP/0051/PWOS/05 sieci i instalacje sanit.	06-2023	
Tytuł rysunku:	PROJEKT ZAGOSPODAROWANIA TERENU			Skala rysunku: 1:500
Nazwa obiektu:	**Budowa gazociągu średniego ciśnienia o ciśnieniu do 0,5 MPa z rur PE100RC Dn160 mm**			Arkusz nr: **13/24**
				Nr rysunku: **13**

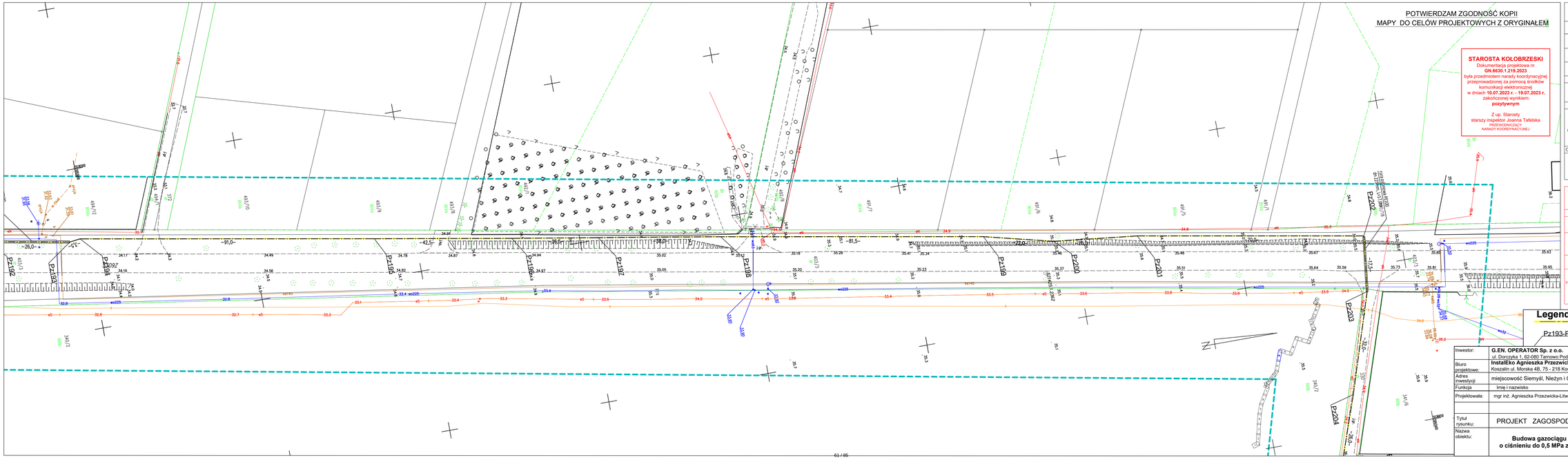
P-192
P-193
P-194
P-195
P-196
P-197
P-198
P-199
P-200
P-201
P-202
P-203
P-204
~26,0~
~91,0~
~42,5~
~81,5~
~70,0~
~26,0~
~32,0~
w225
w160
w110
w90
w50
w25
w20
w16
w10
w5
33,0
33,4
33,5
34,0
34,6
35,2
35,3
35,4
35,5
35,6
35,7
35,8
35,9
36,0
36,1
36,2
36,3
36,4
36,5
36,6
36,7
36,8
36,9
37,0
37,1
37,2
37,3
37,4
37,5
37,6
37,7
37,8
37,9
38,0
38,1
38,2
38,3
38,4
38,5
38,6
38,7
38,8
38,9
39,0
39,1

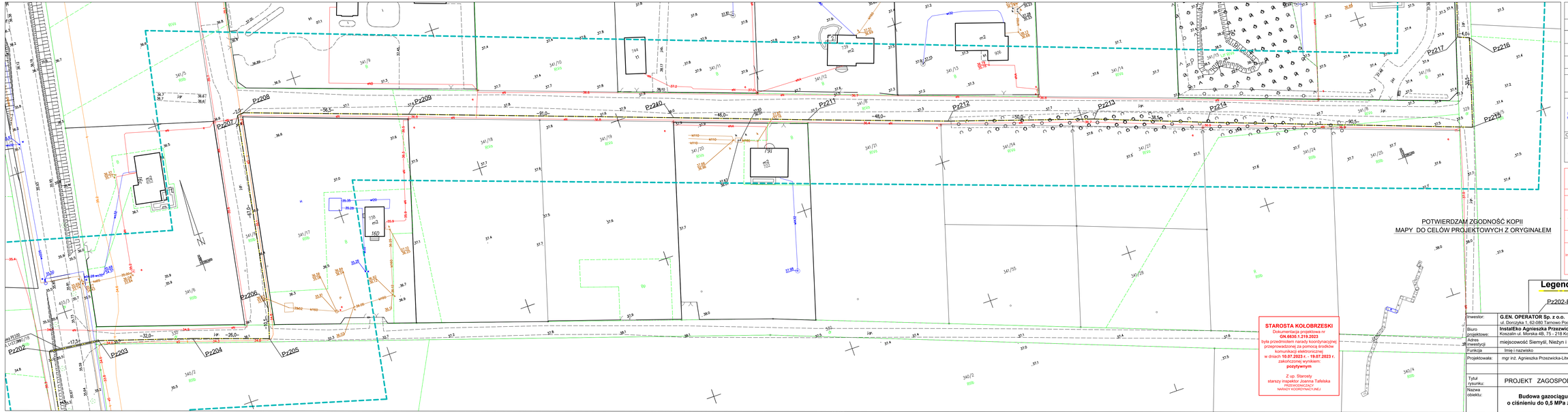

POTWIERDZAM ZGODNOŚĆ KOPII
MAPY DO CELÓW PROJEKTOWYCH Z ORYGINAŁEM

STAROSTA KOŁOBRZESKI
Dokumentacja projektowa nr
GN.6630.1.219.2023
była przedmiotem narady koordynacyjnej przeprowadzonej za pomocą środków komunikacji elektronicznej
w dniach **10.07.2023 r. - 19.07.2023 r.**
zakończonej wynikiem:
pozytywnym

Z up. Starosty
starszy inspektor Joanna Tafelska
PRZEWODNICZĄCY
NARADY KOORDYNACYJNEJ

MAPA DO CELÓW PROJEKTOWYCH

Oznaczenie kancelaryjne zgłoszonej pracy geodezyjnej		GN.6640.1.636.2022
Położenie	miejscowość	Siemyśl i inne
	nr działek	40 i inne
Gmina	identyfikator	320806_2
	nazwa	Siemyśl
Obręb ewidencyjny	identyfikator	320806_2.00581 i inne
	nazwa	Siemyśl i inne
Skala mapy		1:500
Nazwa układu współrzędnych	prostokątnych płaskich	2000/5 południk 15
	wysokościowy	PL-EVRF2007-NH
Data wykonania mapy		30.05.2023r.

GeoMor Bartłomiej Komor
ul. Orlej 6/5, 75-727 Koszalin
NIP 672-207-18-57 REAGON: 389795400
tel. 608 431 159 e-mail: geo_mor@inf.pl
wykonawca prac geodezyjnych

GEODETA UPRAWNIONY
mgr inż. Rafał Biernacki
nr uprawnień 20759/1.2
kierownik prac (geodeta uprawniony)

Oznaczenie zakresu opracowania mapy

Nie wyklucza się istnienia w terenie innych niewykazanych na niniejszej mapie przewodów i urządzeń podziemnych, granice wkreślono z ewidencji gruntów i budynków, nie badano stuletniości gruntowych na obszarze planowanej inwestycji.

Poświadczam, że niniejszy dokument został opracowany w wyniku prac geodezyjnych i kartograficznych, których rezultaty zawiera operat techniczny pozytywnie zweryfikowany. Jednocześnie informuję, że jestem świadomy odpowiedzialności karnej za złożenie fałszywego oświadczenia.

Identyfikator zgłoszenia prac	GN.6640.1.636.2022
Organ służby geodezyjnej który otrzymał zgłoszenie	Starosta Kołobrzeski Plac Ratuszowy 1 78-100 Kołobrzeg
Wykonawca prac geodezyjnych	GeoMor Bartłomiej Komor 75-727 Koszalin, ul. Orlej 6/5 NIP 672-207-18-57, REAGON: 389795400 tel. 608 431 159 e-mail:geo_mor@inf.pl
Numer oraz data pozytywnego protokołu weryfikacji	GN.6640.1.636.2022.23197 z dnia 30.05.2023 r.
Imię i nazwisko oraz numer uprawnień zawodowych kierownika prac	GEODETA UPRAWNIONY mgr inż. Rafał Biernacki tel. 88 563-73-430 Nr uprawnień 20759/1.2

Legenda:
projektowana sieć gazowa średniego ciśnienia PEHDdn160 PE100 SDR 17
Pz202-Pz217 punkty załamania

Inwestor:	**G.EN. OPERATOR Sp. z o.o.** ul. Derzyka 1, 62-080 Tarnowo Podgórne		Status: **UZG ZUD**
Biuro projektowe:	**InstalEko Agnieszka Przezwicka-Litwin** Koszalin ul. Morska 4B, 75 - 218 Koszalin		
Adres inwestycji:	miejscowość Siemyśl, Nieżyn i Charzymo, gm.Siemyśl		06-2023
Funkcja	Imię i nazwisko	Nr uprawnień	Data / Podpis
Projektowała:	mgr inż. Agnieszka Przezwicka-Litwin	ZAP/0051/PWOS/05 sieci i instalacje sanit.	06-2023
Tytuł rysunku:	PROJEKT ZAGOSPODAROWANIA TERENU		Skala rysunku: 1:500
Nazwa obiektu:	**Budowa gazociągu średniego ciśnienia o ciśnieniu do 0,5 MPa z rur PE100RC Dn160 mm**		Arkusz nr: **15/24** Nr rysunku: **15**

POTWIERDZAM ZGODNOŚĆ KOPII
MAPY DO CELÓW PROJEKTOWYCH Z ORYGINAŁEM

STAROSTA KOŁOBRZESKI
Dokumentacja projektowa nr
GN.6630.1.319.2023
Data przekazania mapy kontrolującemu
Geodecie Powiatowemu
w dniach 19.07.2023 r. - 19.07.2023 r.
Geodeta Powiatowy
przyjmuje/nie przyjmuje
Z up. Starosty
Marzęcy Inspektor Joanna Tylińska
PODGEODETA
NAWIS KOŁOBRZESKI

MAPA DO CELÓW PROJEKTOWYCH

Oznaczenie kancelaryjne zgłoszenia pracy geodezyjnej		GN.6440.1434.2022
Położenie	miejscowość	Siemyśl i inne
	nr obrębu	40 i inne
Gmina	identyfikator	320804_2
	nazwa	Siemyśl
Obręb ewidencyjny	identyfikator	320804_2.0008 i inne
	nazwa	Siemyśl i inne
Skala mapy		1:500
Układ współrzędnych	prostokątnych płaskich	2000/5 pulcinik 15
	wysokościowy	PL-EVRF2007-NH
Data wykonania mapy		30.05.2023r.

Geodeta Sebastian Kurow
ul. Orla 4/3, 75-727 Koszalin
NIP 6671488460 REGON 330774640
tel. 606 181 134 e-mail: geo_kurow@o.pl
wykonawca prac geodezyjnych

GEODETA UPRAWNIONY
mgr inż. Sebastian Kurow
nr uprawnień geodezyjnych 9/2011 ⌊
sporządził prac. uprawnienia

Oznaczenie zdjęcia ojczowskiego mapy

Nie wyłącza się śliwerku w terenie innych niewykazanych na mapie mapa przewodów i urządzeń podziemnych, granice własności gruntów oraz granice obrębów i działek ewidencyjnych gruntowych na obszarze pokrywania treściwą

Potwierdzam, że niniejszy dokument (pikieta) opracowywana w wyniku prac geodezyjnych i kartograficznych, których rezultaty zawiera opisał kierownik zakładu prac geodezyjnych i kartograficznych, który ponosi bezpośrednią odpowiedzialność za błędy w pracach terenowych oświadczenia

Identyfikator zgłoszenia prac	GN.6440.1434.2022
Organ ewidencyjny	Starosta Kołobrzeski PEG 806 Kołobrzeg i
Wykonawca prac geodezyjnych	Geodeta Sebastian Kurow 75-727 Koszalin, ul. Orla 4/3 NIP 6671488460 REGON 330774640 tel. 606 181 134 e-mail: geo_kurow@o.pl
Numer oraz data zatwierdzenia protokołu weryfikacji	GN.6440.1434.2022.20197 z dnia 30.05.2023 r.
Imię i nazwisko oraz numer uprawnień kierownika prac	GEODETA UPRAWNIONY mgr inż. Sebastian Kurow nr 9/2011 (GE-I-4.5) Nr uprawnień 2025/9/1.3

Legenda:
projektowana sieć gazowa średniego ciśnienia
PE40x150 PE100 SDR 17
punkty załamania
P:z215-P:z228

Inwestor:	**G.EN. OPERATOR Sp. z o.o.** ul. Zwierzyniecka 1, 60-813 Poznań Podgórne			Status: **UZG ZUD**
Biuro projektowe:	**Instytut Agnieszka Przeszwicka-Litwin** Koszalin ul. Morska 49, 75 - 129 Koszalin			
Jednostka inwestycji:	miejscowość Siemyśl, Nezyn i Charzyno, gm Siemyśl			06-2023
Funkcja	Imię i nazwisko	Nr uprawnień	Data	Podpis
Projektowała:	mgr inż. Agnieszka Przeszwicka-Litwin	ZAP/0051/PWOGI/R, sekc. i instalacje sanit.	06-2023	
Tytuł rysunku:	PROJEKT ZAGOSPODAROWANIA TERENU			Skala rysunku: 1:500
Nazwa obiektu:	**Budowa gazociągu średniego ciśnienia o ciśnieniu do 0,5 MPa z rur PE100RC Dn160 mm**			Arkusz nr: **16/24** Nr rysunku: **16**

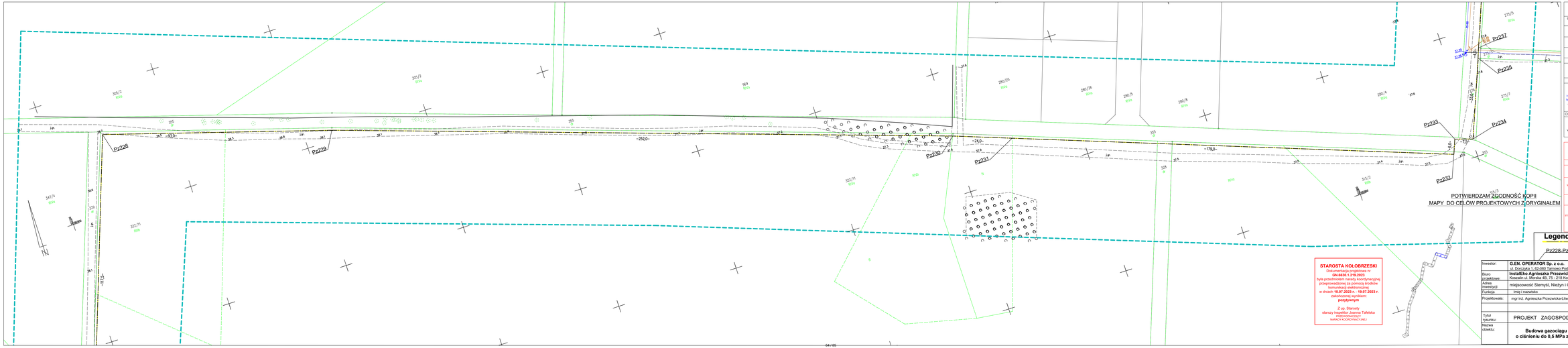

MAPA DO CELÓW PROJEKTOWYCH

Oznaczenie kancelaryjne zgłoszonej pracy geodezyjnej		GN.6440.1.636.2022
Położenie	miejscowość	Siemyśl i inne
	nr działek	40 i inne
Gmina	identyfikator	320804_2
	nazwa	Siemyśl
Obręb ewidencyjny	identyfikator	320804_2.0008 i inne
	nazwa	Siemyśl i inne
Skala mapy		1:500
Nazwa układu współrzędnych	prostokątnych płaskich	2000/5 południk 15
	wysokościowy	PL-EVRF2007-NH
Data wykonania mapy		30.05.2023r.

Geodeta Bydgoskiej Komor
ul. Orlo 4/5, 75-727 Koszalin
NIP 673-237-18-57 REKON: 389795400
tel. 608 401 159 e-mail: geo_mon@int.pl

GEODETA UPRAWNIONY
mgr inż. Rafał Biernacki
nr uprawnień 20759/1.2

wykonawca prac geodezyjnych — kierownik prac geodezyjnych

Oznaczenie zakresu opracowania mapy

Nie wykazuje się istnienia w terenie innych niewyszczególnionych na niniejszej mapie przewodów i urządzeń podziemnych, granice wtrzelisnej z ewidencji gruntów i budynków, nie badano służebności gruntowych na obszarze planowanej inwestycji.

Poświadczam, że niniejszy dokument został sporządzony w wyniku prac geodezyjnych i kartograficznych, których rezultaty zawiera operat techniczny (opatrzenie zwierzchnicy, jednoczesne informuje, że jestem świadomy odpowiedzialności karnej za złożenie fałszywego oświadczenia.

Identyfikator zgłoszenia prac	GN.6440.1.636.2022
Organ służby geodezyjnej który otrzymał zgłoszenie	Starosta Kołobrzeski Plac Bohaterów 1 78-100 Kołobrzeg
Wykonawca prac geodezyjnych	Geodeta Bydgoszczy Komor ul. Orlo 4/5, 75-727 Koszalin NIP 673-237-18-57, REKON: 389795400 tel. 608 401 159 e-mail:geo_mon@int.pl
Numer oraz data pozytywnego protokołu weryfikacji	GN.6440.1.636.2022, 23197 z dnia 30.05.2023 r.
Imię i nazwisko oraz numer uprawnień zawodowych kierownika prac	GEODETA UPRAWNIONY mgr inż. Rafał Biernacki tel. 888 020-450 Nr uprawnień 20759/1.2

Legenda:

Pz228-Pz237 — projektowana sieć gazowa średniego ciśnienia PEHDn160 PE100 SDR 17, punkty załamania

STAROSTA KOŁOBRZESKI
Dokumentacja projektowa nr
GN.6630.1.219.2023
była przedmiotem narady koordynacyjnej przeprowadzonej za pomocą środków komunikacji elektronicznej w dniach **10.07.2023 r. - 19.07.2023 r.** zakończonej wynikiem **pozytywnym**

Z up. Starosty
starszy inspektor Joanna Tafelska
PRZEWODNICZĄCY
NARADY KOORDYNACYJNEJ

Inwestor:	**G.EN. OPERATOR Sp. z o.o.** ul. Dorzycka 1, 62-080 Tarnowo Podgórne			Status: **UZG ZUD**
Biuro projektowe:	**Instalko Agnieszka Przezwicka-Litwin** Koszalin ul. Mórska 4B, 75 - 218 Koszalin			
Adres inwestycji:	miejscowość Siemyśl, Niełyn i Charzyno, gm.Siemyśl			06-2023
Funkcja	Imię i nazwisko	Nr uprawnień	Data	Podpis
Projektowała:	mgr inż. Agnieszka Przezwicka-Litwin	ZAP/0051/PWOS/05 sieci i instalacje sanit.	06-2023	
Tytuł rysunku:	PROJEKT ZAGOSPODAROWANIA TERENU		Skala rysunku:	1:500
Nazwa obiektu:	**Budowa gazociągu średniego ciśnienia o ciśnieniu do 0,5 MPa z rur PE100RC Dn160 mm**		Arkusz nr:	**17/24**
			Nr rysunku:	**17**

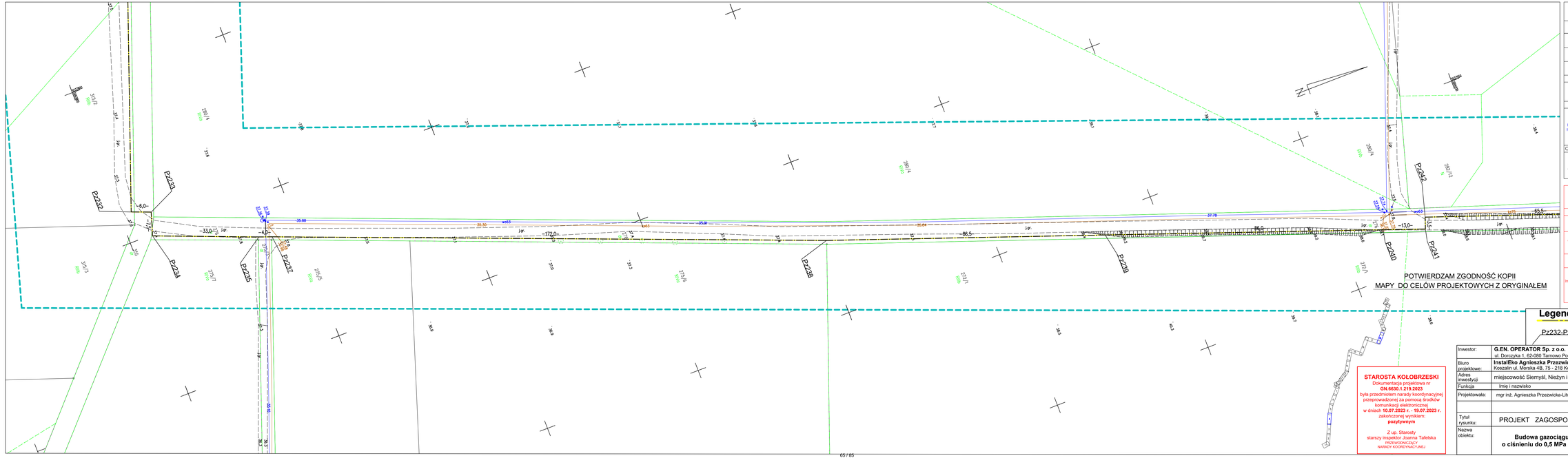

POTWIERDZAM ZGODNOŚĆ KOPII
MAPY DO CELÓW PROJEKTOWYCH Z ORYGINAŁEM

MAPA DO CELÓW PROJEKTOWYCH

Oznaczenie kancelaryjne zgłoszonej pracy geodezyjnej		GN.6640.1.636.2022
Położenie	miejscowość	Siemyśl i inne
	nr działek	40 i inne
Gmina	identyfikator	320806_2
	nazwa	Siemyśl
Obręb ewidencyjny	identyfikator	320806_2.0058 i inne
	nazwa	Siemyśl i inne
Skala mapy		1:500
Nazwa układu współrzędnych	prostokątnych płaskich	2000/5 południk 15
	wysokościowy	PL-EVRF2007-NH
Data wykonania mapy		30.05.2023r.

GeoMar Bartłomiej Komor
ul. Oko 4/5, 75-727 Koszalin
NIP 672-207-18-57 REAGON 389795400
tel. 608 431 159 e-mail: geo_mar@int.pl
wykonawca prac geodezyjnych

GEODETA UPRAWNIONY
mgr inż. Rafał Biernacki
nr uprawnień 20759/1,2
kierownik prac (geodeta uprawniony)

Oznaczenie zakresu opracowania mapy

Nie wyklucza się istnienia w terenie innych niewykazanych na niniejszej mapie przewodów i urządzeń podziemnych, granice wkreślono z ewidencji gruntów i budynków; nie badano służebności gruntowych na obszarze planowanej inwestycji.

Poświadczam, że niniejszy dokument został opracowany w wyniku prac geodezyjnych i kartograficznych, których rezultaty zawiera operat techniczny pozytywnie zweryfikowany. Jednocześnie informuję, że jestem świadomy odpowiedzialności karnej za złożenie fałszywego oświadczenia.

Identyfikator zgłoszenia prac	GN.6640.1.636.2022
Organ służby geodezyjnej który otrzymał zgłoszenie	Starosta Kołobrzeski Plac Ratuszowy 1 78-100 Kołobrzeg
Wykonawca prac geodezyjnych	GeoMar Bartłomiej Komor 75-727 Koszalin, ul. Oko 4/5 NIP 672-207-18-57, REAGON: 389795400 tel: 608 431 159 e-mail:geo_mar@int.pl
Numer oraz data pozytywnego protokołu weryfikacji	GN.6640.1.636.2022, 23197 z dnia 30.05.2023 r.
Imię i nazwisko oraz numer uprawnień zawodowych kierownika prac	GEODETA UPRAWNIONY mgr inż. Rafał Biernacki tel. 888 920 450 Nr uprawnień 20759/1,2

Legenda:
projektowana sieć gazowa średniego ciśnienia PEHDn160 PE100 SDR 17
Pz232-Pz242 punkty załamania

STAROSTA KOŁOBRZESKI
Dokumentacja projektowa nr **GN.6630.1.219.2023**
była przedmiotem narady koordynacyjnej przeprowadzonej za pomocą środków komunikacji elektronicznej w dniach **10.07.2023 r. - 19.07.2023 r.** zakończonej wynikiem:
pozytywnym
Z up. Starosty
starszy inspektor Joanna Tafelska
PRZEWODNICZĄCY
NARADY KOORDYNACYJNEJ

Inwestor:	**G.EN. OPERATOR Sp. z o.o.** ul. Dorczyka 1, 62-080 Tarnowo Podgórne			Status: **UZG ZUD**
Biuro projektowe:	**InstalEko Agnieszka Przezwicka-Litwin** Koszalin ul. Morska 4B, 75 - 218 Koszalin			
Adres inwestycji	miejscowość Siemyśl, Nieżyn i Charzyno, gm.Siemyśl			06-2023
Funkcja	Imię i nazwisko	Nr uprawnień	Data	Podpis
Projektowała:	mgr inż. Agnieszka Przezwicka-Litwin	ZAP/0051/PWOS/05 sieci i instalacje sanit.	06-2023	
Tytuł rysunku:	PROJEKT ZAGOSPODAROWANIA TERENU		Skala rysunku:	1:500
Nazwa obiektu:	**Budowa gazociągu średniego ciśnienia o ciśnieniu do 0,5 MPa z rur PE100RC Dn160 mm**		Arkusz nr:	**18/24**
			Nr rysunku:	**18**

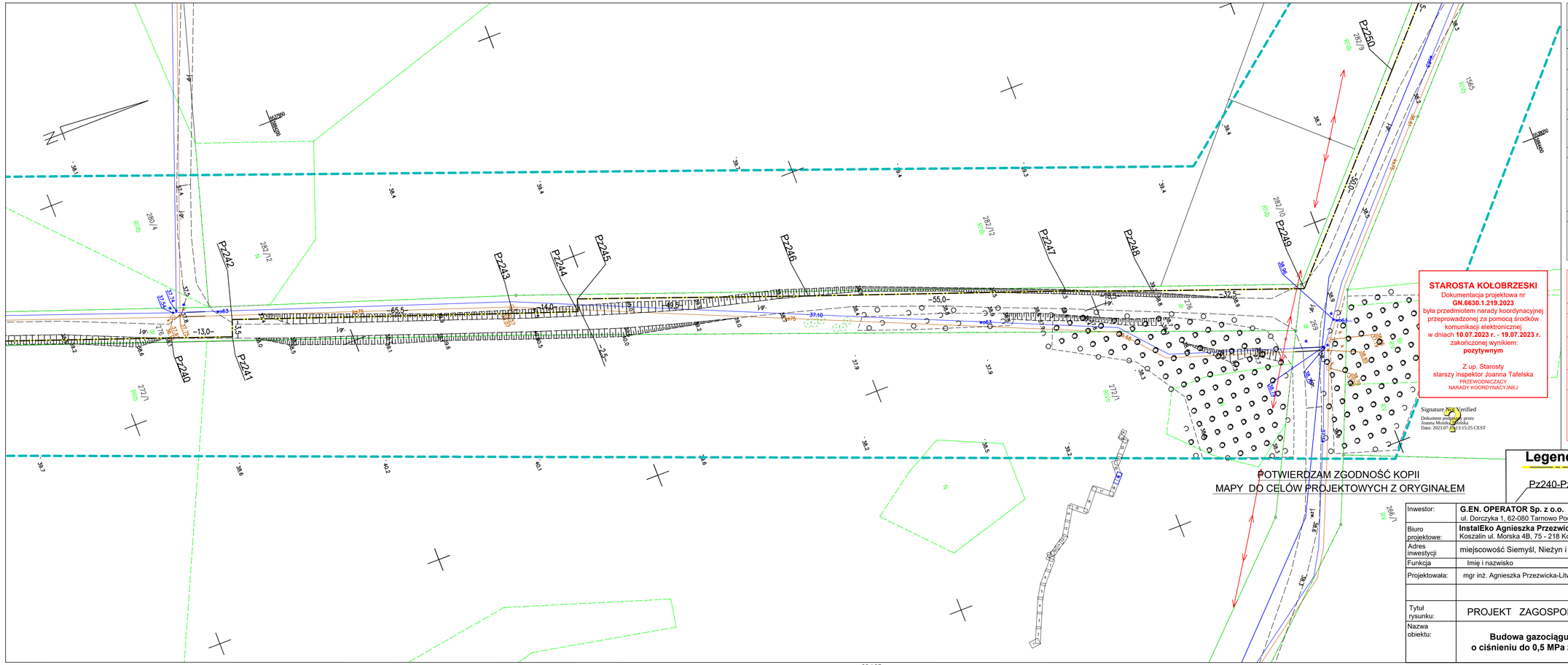

STAROSTA KOŁOBRZESKI
Dokumentacja projektowa nr
GN.6630.1.219.2023
była przedmiotem narady koordynacyjnej przeprowadzonej za pomocą środków komunikacji elektronicznej w dniach **10.07.2023 r. - 19.07.2023 r.** zakończonej wynikiem:
pozytywnym

Z up. Starosty
starszy inspektor Joanna Tafelska
PRZEWODNICZĄCY
NARADY KOORDYNACYJNEJ

Signature Not Verified
Dokument podpisany przez Joanna Monika Tafelska
Data: 2023.07.25 13:15:25 CEST

POTWIERDZAM ZGODNOŚĆ KOPII
MAPY DO CELÓW PROJEKTOWYCH Z ORYGINAŁEM

PODPIS ZAUFANY
AGNIESZKA **PRZEZWICKA-LITWIN**
13.07.2023 08:49:01 GMT+02
Dokument podpisany elektronicznie podpisem zaufanym

MAPA DO CELÓW

Oznaczenie kancelaryjne zgłoszenia pracy geodezyjnej		
Położenie	miejscowość	Siemyśl i inne
	nr działek	40 i inne
Gmina	identyfikator	320806_2
	nazwa	Siemyśl
Obręb ewidencyjny	identyfikator	320806_2.0058 i inne
	nazwa	Siemyśl i inne
Skala mapy		1:500
Nazwa układu współrzędnych	prostokątnych płaskich	2000/5 południk 15
	wysokościowy	PL-EVRF2007-NH
Data wykonania mapy		30.05.2023r.

GeoMar Bartłomiej Komar
ul. Orła 6/5, 75-727 Koszalin
NIP 672-207-18-57 REAGON 389795400
tel. 608 431159 e-mail: geo_mar@int.pl
wykonawca prac geodezyjnych

GEODETA UPRAWNIONY
mgr inż. Rafał Biernacki
nr uprawnień 20759/1,2
kierownik prac (geodeta uprawniony)

Oznaczenie zakresu opracowania mapy

Nie wyklucza się istnienia w terenie innych niewykazanych na niniejszej mapie przewodów i urządzeń podziemnych, granice wkreślono z ewidencji gruntów i budynków. nie badano służebności gruntowych na obszarze planowanej inwestycji.

Poświadczam, że niniejszy dokument został opracowany w wyniku prac geodezyjnych i kartograficznych, których rezultaty zawiera operat techniczny pozytywnie zweryfikowany. Jednocześnie informuję, że jestem świadomy odpowiedzialności karnej za złożenie fałszywego oświadczenia.

Identyfikator zgłoszenia prac	GN.6640.1636.2022
Organ służby geodezyjnej który otrzymał zgłoszenie	Starosta Kołobrzeski Plac Ratuszowy 1 78-100 Kołobrzeg
Wykonawca prac geodezyjnych	GeoMar Bartłomiej Komar 75-727 Koszalin, ul. Orła 6/5 NIP:672-207-18-57, REAGON: 389795400 tel: 608 431 159 e-mail:geo_mar@int.pl
Numer oraz data pozytywnego protokołu weryfikacji	GN.6640.1636.2022_23197 z dnia 30.05.2023 r.
Imię i nazwisko oraz numer uprawnień zawodowych kierownika prac	GEODETA UPRAWNIONY mgr inż. Rafał Biernacki tel. 888 920-450 Nr uprawnień 20759/1,2

Legenda:
projektowana sieć gazowa średniego ciśnienia PEHDdn160 PE100 SDR 17
Pz240-Pz250 punkty załamania

Inwestor:	**G.EN. OPERATOR Sp. z o.o.** ul. Dorczyka 1, 62-080 Tarnowo Podgórne			Status: **UZG ZUD**
Biuro projektowe:	**InstalEko Agnieszka Przezwicka-Litwin** Koszalin ul. Morska 4B, 75 - 218 Koszalin			
Adres inwestycji	miejscowość Siemyśl, Nieżyn i Charzyno, gm.Siemyśl			06-2023
Funkcja	Imię i nazwisko	Nr uprawnień	Data	Podpis
Projektowała:	mgr inż. Agnieszka Przezwicka-Litwin	ZAP/0051/PWOS/05 sieci i instalacje sanit.	06-2023	
Tytuł rysunku:	PROJEKT ZAGOSPODAROWANIA TERENU			Skala rysunku: 1:500
Nazwa obiektu:	**Budowa gazociągu średniego ciśnienia o ciśnieniu do 0,5 MPa z rur PE100RC Dn160 mm**			Arkusz nr: **19/24** Nr rysunku: **19**

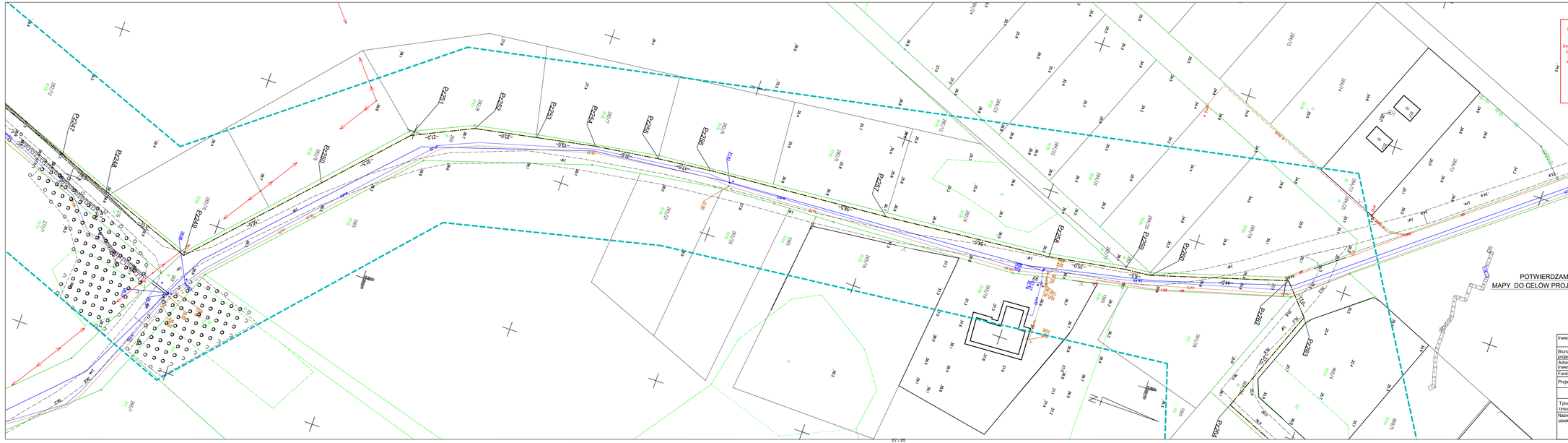

STAROSTA KOLOBRZESKI
Dokumentacja projektowa nr
GN.6630.1.219.2023
była przedmiotem narady koordynacyjnej
przeprowadzonej za pomocą środków
komunikacji elektronicznej
w dniach **10.07.2023 r. - 19.07.2023 r.**
zakończonej wynikiem
pozytywnym
Z up. Starosty
starszy inspektor Joanna Tafelska
PRZEWODNICZĄCY
NARADY KOORDYNACYJNEJ

POTWIERDZAM ZGODNOŚĆ KOPII
MAPY DO CELÓW PROJEKTOWYCH Z ORYGINAŁEM

MAPA DO CELÓW PROJEKTOWYCH

Oznaczenie kancelaryjne zgłoszonej pracy geodezyjnej		GN.6640.1.636.2022
Położenie	miejscowość	Siemyśl i inne
	nr działek	40 i inne
Gmina	identyfikator	320806_2
	nazwa	Siemyśl
Obręb ewidencyjny	identyfikator	320806_2.0058 i inne
	nazwa	Siemyśl i inne
Skala mapy		1:500
Nazwa układu współrzędnych	prostokątnych płaskich	2000/5 południk 15
	wysokościowy	PL-EVRF2007-NH
Data wykonania mapy		30.05.2023r.

GeoMar Bartłomiej Komar
ul. Orlika 8/3 95-827 Brzeziny
NIP 672-207-18-57 REAGON: 389795400
tel. 608 431159 e-mail: geo_mar@int.pl
wykonawca prac geodezyjnych

GEODETA UPRAWNIONY
mgr inż. Rafał Bierecki
nr uprawnień 20759/1,2
kierownik prac (geodeta uprawniony)

Oznaczenie zakresu opracowania mapy

Nie wyklucza się istnienia w terenie innych niewykazanych na niniejszej mapie przewodów i urządzeń podziemnych, granice wkreślone z ewidencji gruntów i budynków, nie badano służebności gruntowych na obszarze planowanej inwestycji.

Poświadczam, że niniejszy dokument został opracowany w wyniku prac geodezyjnych i kartograficznych, których rezultaty zawiera operat techniczny pozytywnie zweryfikowany. Jednocześnie informuje, że jestem świadomy odpowiedzialności karnej za złożenie fałszywego oświadczenia.

Identyfikator zgłoszenia prac	GN.6640.1.636.2022
Organ służby geodezyjnej który otrzymał zgłoszenie	Starosta Kołobrzeski Plac Ratuszowy 1 78-100 Kołobrzeg
Wykonawca prac geodezyjnych	GeoMar Bartłomiej Komar 75-727 Koszalin, ul. Orlika 8/3 NIP:672-207-18-57, REAGON: 389795400 tel. 608 431 159 e-mail:geo_mar@int.pl
Numer oraz data pozytywnego protokołu weryfikacji	GN.6640.1.636.2022, 23197 z dnia 30.05.2023 r.
Imię i nazwisko oraz numer uprawnień zawodowych kierownika prac	GEODETA UPRAWNIONY mgr inż. Rafał Bierecki tel. 888 028-450 Nr uprawnień 20759/1,2

Legenda:

Pz247-Pz264 projektowana sieć gazowa średniego ciśnienia PEHDdn160 PE100 SDR 17
punkty załamania

Inwestor:	**G.EN. OPERATOR Sp. z o.o.** ul. Doczyska 1, 62-080 Tarnowo Podgórne			Status: **UZG ZUD**
Biuro projektowe:	**InstaEko Agnieszka Przezwicka-Litwin** Koszalin ul. Morska 4B, 75 - 218 Koszalin			
Adres inwestycji	miejscowość Siemyśl, Nieżyn i Charzyno, gm.Siemyśl			06-2023
Funkcja	Imię i nazwisko	Nr uprawnień	Data	Podpis
Projektowała:	mgr inż. Agnieszka Przezwicka-Litwin	ZAP/0051/PWOS/05 sieci i instalacje sanit.	06-2023	
Tytuł rysunku:	PROJEKT ZAGOSPODAROWANIA TERENU			Skala rysunku: 1:500
Nazwa obiektu:	**Budowa gazociągu średniego ciśnienia o ciśnieniu do 0,5 MPa z rur PE100RC Dn160 mm**			Arkusz nr: **20/24** Nr rysunku: **20**

STAROSTA KOŁOBRZESKI
Dokumentacja projektowa nr
GN.6630.1.219.2023
była przedmiotem narady koordynacyjnej przeprowadzonej za pomocą środków komunikacji elektronicznej w dniach **10.07.2023 r. - 19.07.2023 r.** zakończonej wynikiem:
pozytywnym

Z up. Starosty
starszy inspektor Joanna Tafelska
PRZEWODNICZĄCY
NARADY KOORDYNACYJNEJ

MAPA DO CELÓW PROJEKTOWYCH

Oznaczenie kancelaryjne zgłoszonej pracy geodezyjnej		GN.6640.1636.2022
Położenie	miejscowość	Siemyśl i inne
	nr działek	40 i inne
Gmina	identyfikator	320806_2
	nazwa	Siemyśl
Obręb ewidencyjny	identyfikator	320806_2.0058 i inne
	nazwa	Siemyśl i inne
Skala mapy		1:500
Nazwa układu współrzędnych	prostokątnych płaskich	2000/5 południk 15
	wysokościowy	PL-EVRF2007-NH
Data wykonania mapy		30.05.2023r.

GeoMar Bartłomiej Komar
ul. Orła 6/5, 75-727 Koszalin
NIP 672-207-18-57 REAGON 389795400
tel. 608 431 159 e-mail: geo_mar@int.pl
wykonawca prac geodezyjnych

GEODETA UPRAWNIONY
mgr inż. Rafał Biernacki
nr uprawnień 20759/1,2
kierownik prac (geodeta uprawniony)

Oznaczenie zakresu opracowania mapy

Nie wyklucza się istnienia w terenie innych niewykazanych na niniejszej mapie przewodów i urządzeń podziemnych, granice wkreślono z ewidencji gruntów i budynków, nie badano służebności gruntowych na obszarze planowanej inwestycji.

Poświadczam, że niniejszy dokument został opracowany w wyniku prac geodezyjnych i kartograficznych, których rezultaty zawiera operat techniczny pozytywnie zweryfikowany. Jednocześnie informuję, że jestem świadomy odpowiedzialności karnej za złożenie fałszywego oświadczenia.

Identyfikator zgłoszenia prac	GN.6640.1636.2022
Organ służby geodezyjnej który otrzymał zgłoszenie	Starosta Kołobrzeski Plac Ratuszowy 1 78-100 Kołobrzeg
Wykonawca prac geodezyjnych	GeoMar Bartłomiej Komar 75-727 Koszalin, ul. Orła 6/5 NIP:672-207-18-57, REAGON: 389795400 tel. 608 431 159 e-mail:geo_mar@int.pl
Numer oraz data pozytywnego protokołu weryfikacji	GN.6640.1636.2022_23197 z dnia 30.05.2023 r.
Imię i nazwisko oraz numer uprawnień zawodowych kierownika prac	GEODETA UPRAWNIONY mgr inż. Rafał Biernacki tel. 888 720-450 Nr uprawnień 20759/1,2

POTWIERDZAM ZGODNOŚĆ KOPII
MAPY DO CELÓW PROJEKTOWYCH Z ORYGINAŁEM

Legenda:
projektowana sieć gazowa średniego ciśnienia PEHDdn160 PE100 SDR 17
Pz262-Pz267.. punkty załamania

Inwestor:	**G.EN. OPERATOR Sp. z o.o.** ul. Dorczyka 1, 62-080 Tarnowo Podgórne			Status: **UZG ZUD**
Biuro projektowe:	**InstalEko Agnieszka Przezwicka-Litwin** Koszalin ul. Morska 4B, 75 - 218 Koszalin			
Adres inwestycji	miejscowość Siemyśl, Nieżyn i Charzyno, gm.Siemyśl			06-2023
Funkcja	Imię i nazwisko	Nr uprawnień	Data	Podpis
Projektowała:	mgr inż. Agnieszka Przezwicka-Litwin	ZAP/0051/PWOS/05 sieci i instalacje sanit.	06-2023	
Tytuł rysunku:	PROJEKT ZAGOSPODAROWANIA TERENU			Skala rysunku: 1:500
Nazwa obiektu:	**Budowa gazociągu średniego ciśnienia o ciśnieniu do 0,5 MPa z rur PE100RC Dn160 mm**			Arkusz nr: **21/24** Nr rysunku: **21**

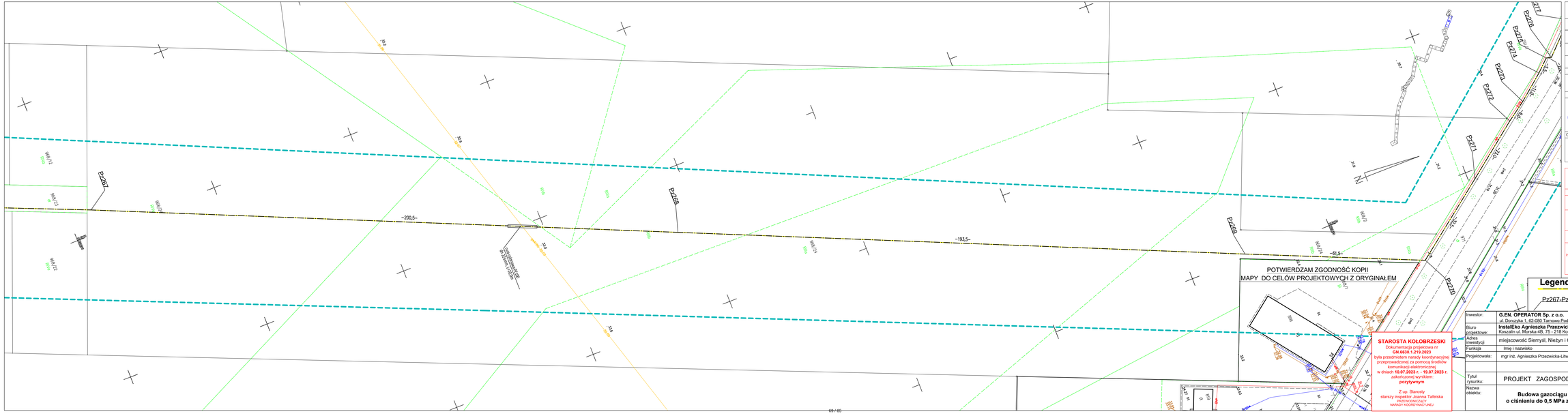

MAPA DO CELÓW PROJEKTOWYCH

Oznaczenie kancelaryjne zgłoszonej pracy geodezyjnej		GN.6640.1636.2022
Położenie	miejscowość	Siemyśl i inne
	nr działek	40 i inne
Gmina	identyfikator	320806_2
	nazwa	Siemyśl
Obręb ewidencyjny	identyfikator	320806_2.0038 i inne
	nazwa	Siemyśl i inne
Skala mapy		1:500
Nazwa układu współrzędnych	prostokątnych płaskich	2000/5 południk 15
	wysokościowy	PL-EVRF2007-NH
Data wykonania mapy		30.05.2023r.

Geoktor Bartłomiej Komar
ul. Orlia 6/5, 75-727 Koszalin
NIP 672-207-18-57 REAGON: 389795400
tel. 608 431 159 e-mail: geo_mail@int.pl
wykonawca prac geodezyjnych

GEODETA UPRAWNIONY
mgr inż. Rafał Biernacki
nr uprawnień 20759/1.2
kierownik prac (geodeta uprawniony)

Oznaczenie zakresu opracowania mapy

Nie wyklucza się istnienia w terenie innych niewykazanych na niniejszej mapie przewodów i urządzeń podziemnych, granice wkreślone z ewidencji gruntów i budynków, nie badano służebności gruntowych na obszarze planowanej inwestycji.

Poświadczam, że niniejszy dokument został opracowany w wyniku prac geodezyjnych i kartograficznych, których rezultaty zawiera operat techniczny pozytywnie zweryfikowany. Jednocześnie informuję, że jestem świadomy odpowiedzialności karnej za złożenie fałszywego oświadczenia.

Identyfikator zgłoszenia prac	GN.6640.1636.2022
Organ służby geodezyjnej który otrzymał zgłoszenie	Starosta Kołobrzeski Plac Ratuszowy 1 78-100 Kołobrzeg
Wykonawca prac geodezyjnych	Geoktor Bartłomiej Komar 75-727 Koszalin, ul. Orlia 6/5 NIP 672-207-18-57, REAGON: 389795400 tel. 608 431 159 e-mail:geo_mail@int.pl
Numer oraz data pozytywnego protokołu weryfikacji	GN.6640.1636.2022, 23197 z dnia 30.05.2023 r.
Imię i nazwisko oraz numer uprawnień zawodowych kierownika prac	GEODETA UPRAWNIONY mgr inż. Rafał Biernacki tel. 888 920-450 Nr uprawnień 20759/1.2

Legenda:

projektowana sieć gazowa średniego ciśnienia PEHDdn160 PE100 SDR 17

Pz267-Pz276 punkty załamania

Inwestor:	**G.EN. OPERATOR Sp. z o.o.** ul. Doroczyła 1, 62-080 Tarnowo Podgórne			Status: **UZG ZUD**
Biuro projektowe:	**Instalbko Agnieszka Przewcicka-Litwin** Koszalin ul. Morska 4B, 75 - 218 Koszalin			
Adres inwestycji:	miejscowość Siemyśl, Nieżyn i Charzyno, gm.Siemyśl			06-2023
Funkcja	Imię i nazwisko	Nr uprawnień	Data	Podpis
Projektowała:	mgr inż. Agnieszka Przewcicka-Litwin	ZAP/0051/PWOS/05 sieci i instalacje sanit.	06-2023	
Tytuł rysunku:	PROJEKT ZAGOSPODAROWANIA TERENU			Skala rysunku: 1:500
Nazwa obiektu:	**Budowa gazociągu średniego ciśnienia o ciśnieniu do 0,5 MPa z rur PE100RC Dn160 mm**			Arkusz nr: **22/24** Nr rysunku: **22**

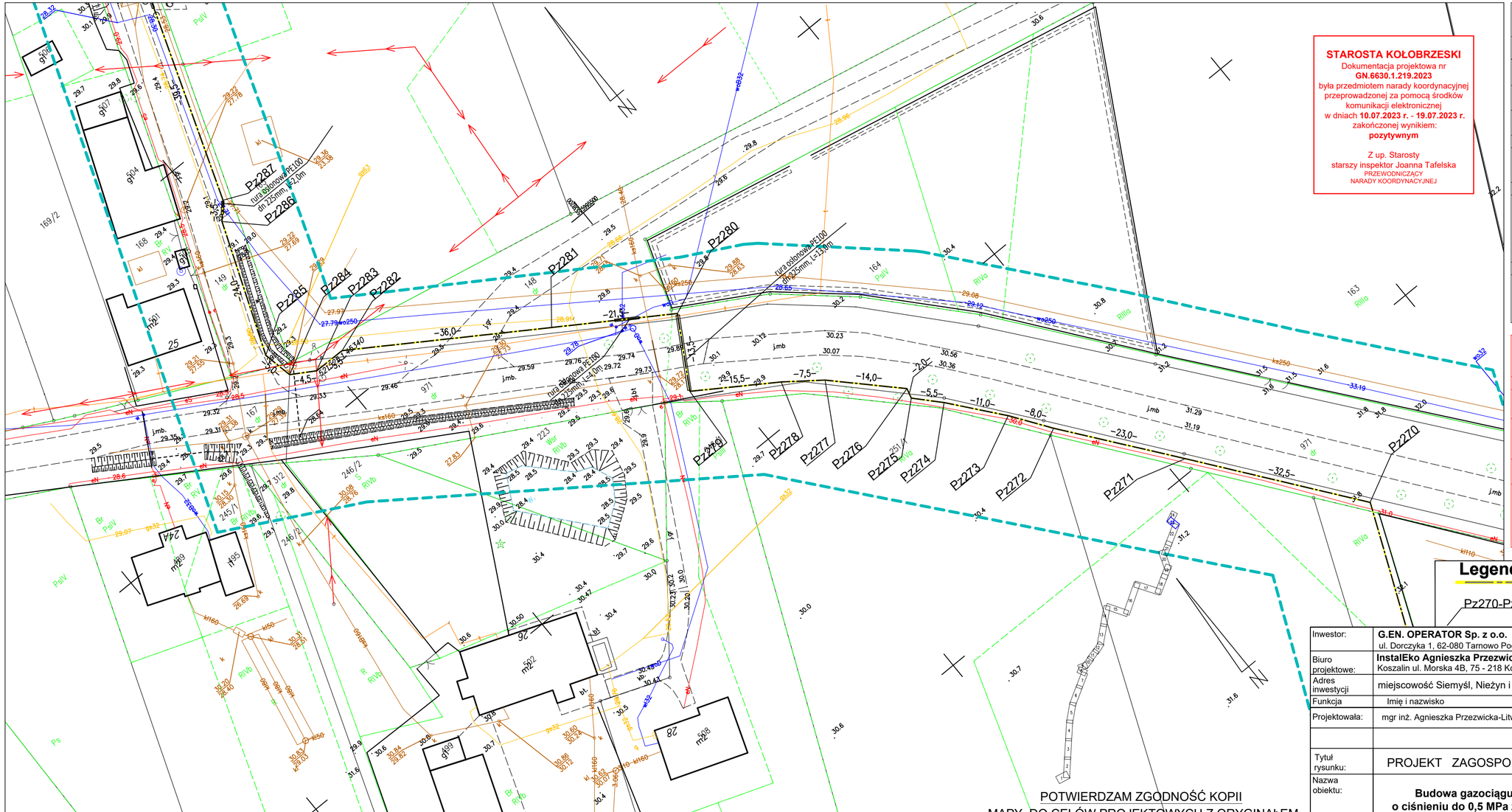
Pz287
rura osłonowa PE100 dn225mm L=2,0m
Pz286
Pz285
Pz284
Pz283
Pz282
Pz281
Pz280
rura osłonowa PE100 dn225mm L=3,0m
rura osłonowa PE100 dn225mm L=4,0m
Pz279
Pz278
Pz277
Pz276
Pz275
Pz274
Pz273
Pz272
Pz271
Pz270
-36,0-
-21,5-
-4,5-
-15,5-
-7,5-
-14,0-
-2,0-
-5,5-
-11,0-
-8,0-
-23,0-
-32,5-
169/2
168
167
149
148
164
163
244
245/1
245/2
246/2
25
26
28
m201
m202
m203
m244
m245
m289
m291
m312
m971
g907
g908
g904
g905
g906
g909
g910
g911
g912
g913
g914
g915
g916
g917
g918
g919
g920
g921
g922
g923
g924
g925
g926
g927
g928
g929
g930
g931
g932
g933
g934
g935
g936
g937
g938
g939
g940
g941
g942
g943
g944
g945
g946
g947
g948

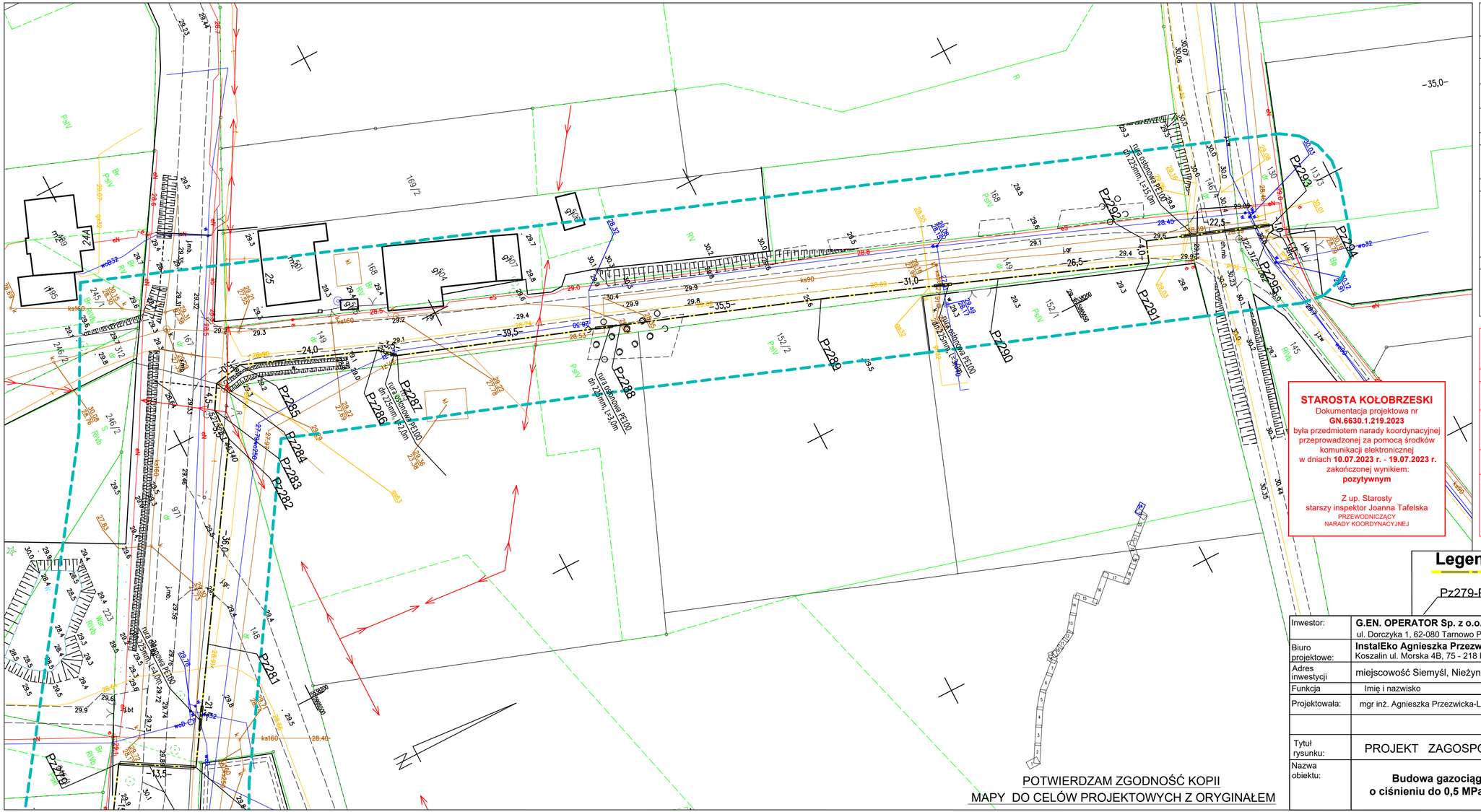

POTWIERDZAM ZGODNOŚĆ KOPII
MAPY DO CELÓW PROJEKTOWYCH Z ORYGINAŁEM

MAPA DO CELÓW PROJEKTOWYCH

Oznaczenie kancelaryjne zgłoszonej pracy geodezyjnej		GN.6640.1636.2022
Położenie	miejscowość	Siemyśl i inne
	nr działek	40 i inne
Gmina	identyfikator	320806_2
	nazwa	Siemyśl
Obręb ewidencyjny	identyfikator	320806_2.0058 i inne
	nazwa	Siemyśl i inne
Skala mapy		1:500
Nazwa układu współrzędnych	prostokątnych płaskich	2000/5 południk 15
	wysokościowy	PL-EVRF2007-NH
Data wykonania mapy		30.05.2023r.

GeoMar Bartłomiej Komar
ul. Orła 6/5, 75-727 Koszalin
NIP 672-207-18-57 REAGON 389795400
tel. 608 431159 e-mail: geo_mar@int.pl
wykonawca prac geodezyjnych

GEODETA UPRAWNIONY
mgr inż. Rafał Biernacki
nr uprawnień 20759/1,2
kierownik prac (geodeta uprawniony)

Oznaczenie zakresu opracowania mapy

Nie wyklucza się istnienia w terenie innych niewykazanych na niniejszej mapie przewodów i urządzeń podziemnych, granice wkreślono z ewidencji gruntów i budynków, nie badano służebności gruntowych na obszarze planowanej inwestycji.

Poświadczam, że niniejszy dokument został opracowany w wyniku prac geodezyjnych i kartograficznych, których rezultaty zawiera operat techniczny pozytywnie zweryfikowany. Jednocześnie informuję, że jestem świadomy odpowiedzialności karnej za złożenie fałszywego oświadczenia.

Identyfikator zgłoszenia prac	GN.6640.1636.2022
Organ służby geodezyjnej który otrzymał zgłoszenie	Starosta Kołobrzeski Plac Ratuszowy 1 78-100 Kołobrzeg
Wykonawca prac geodezyjnych	GeoMar Bartłomiej Komar 75-727 Koszalin, ul. Orła 6/5 NIP:672-207-18-57, REAGON: 389795400 tel: 608 431 159 e-mail:geo_mar@int.pl
Numer oraz data pozytywnego protokołu weryfikacji	GN.6640.1636.2022_23197 z dnia 30.05.2023 r.
Imię i nazwisko oraz numer uprawnień zawodowych kierownika prac	GEODETA UPRAWNIONY mgr inż. Rafał Biernacki tel. 888 920-450 Nr uprawnień 20759/1,2

STAROSTA KOŁOBRZESKI
Dokumentacja projektowa nr
GN.6630.1.219.2023
była przedmiotem narady koordynacyjnej przeprowadzonej za pomocą środków komunikacji elektronicznej
w dniach **10.07.2023 r. - 19.07.2023 r.**
zakończonej wynikiem:
pozytywnym

Z up. Starosty
starszy inspektor Joanna Tafelska
PRZEWODNICZĄCY
NARADY KOORDYNACYJNEJ

Legenda:

projektowana sieć gazowa średniego ciśnienia PEHDdn160 PE100 SDR 17

Pz279-Pz295 punkty załamania

Inwestor:	**G.EN. OPERATOR Sp. z o.o.** ul. Dorczyka 1, 62-080 Tarnowo Podgórne			Status: **UZG ZUD**
Biuro projektowe:	**InstalEko Agnieszka Przezwicka-Litwin** Koszalin ul. Morska 4B, 75 - 218 Koszalin			
Adres inwestycji	miejscowość Siemyśl, Nieżyn i Charzyno, gm.Siemyśl			06-2023
Funkcja	Imię i nazwisko	Nr uprawnień	Data	Podpis
Projektowała:	mgr inż. Agnieszka Przezwicka-Litwin	ZAP/0051/PWOS/05 sieci i instalacje sanit.	06-2023	
Tytuł rysunku:	PROJEKT ZAGOSPODAROWANIA TERENU			Skala rysunku: 1:500
Nazwa obiektu:	**Budowa gazociągu średniego ciśnienia o ciśnieniu do 0,5 MPa z rur PE100RC Dn160 mm**			Arkusz nr: **24/24** Nr rysunku: **24**

ORLEN Spółka Akcyjna - Oddział PGNiG w Zielonej Górze

Dział Uzgodnień Zewnętrznych
ul.Boh.Westerplatte 15, 65-034 Zielona Góra
tel. (68) 329 13 41,
iwona.wantuch@pgnig.pl

Pani Agnieszka Przezwicka-Litwin
InstalEko Projektowanie,
Kierowanie, Nadzór
ul. Morska 4B
75-218 Koszalin

Wasz znak:
Nasz znak: TK.2122-MB.87(5).23

Zielona Góra, 31.07.2023 r.

Dot.: projektowanej sieci gazowej śr/c o ciśnieniu do 0,5 MPa z rur PE100RC Dn160mm na działce nr 968/24, obręb Charzyno, gmina Siemyśl.

Szanowna Pani,

Nawiązując do Pani pisma z dnia 29.05.2023 r., uprzejmie informujemy, że projektowana inwestycja, nie leży na obszarze i terenie górniczym utworzonym w związku z wydobywaniem ropy naftowej i gazu ziemnego przez ORLEN S.A. – Oddział PGNiG w Zielonej Górze.

Jednocześnie nadmieniamy, że przedmiotowa inwestycja tworzy kolizję (skrzyżowanie) z gazociągiem w/c DN 150 relacji Gorzysław - Karlino, ciśnienie nominalne 6,3 MPa, rok budowy 1990, należącym do ORLEN S.A. – Oddział PGNiG w Zielonej Górze.

Miejsce skrzyżowania zostało zaznaczone kolorem czerwonym na załączonej mapie – projekcie zagospodarowania terenu, nr rys. 21 w skali 1:500.

W związku z powyższym:

1. **Akceptujemy** opisany sposób wykonania miejsca skrzyżowania, tj. przejście pod ww. gazociągiem oraz zastosowanie rury osłonowej na projektowanym gazociągu śr/c, zgodnie z załączoną mapą – projektem zagospodarowania terenu, nr rys. 21 w skali 1:500.
2. W miejscu skrzyżowania należy zachować odległość pionową mierzoną od zewnętrznej ścianki istniejącego gazociągu w/c do zewnętrznej ścianki rury osłonowej gazociągu śr/c, nie mniejszą niż **0,2 m**.
3. Przed przystąpieniem do prac budowlanych należy dokładnie określić przebieg ww. gazociągu w miejscu skrzyżowania oraz głębokość jego posadowienia poprzez wykonanie ręcznych przekopów pod nadzorem uprawnionego eksploatatora gazociągu, tj. osoby wskazanej przez Kierownika Działu Sieci Gazowych.
4. W pasie o szerokości **15 m** na stronę od osi gazociągu nie wolno prowadzić jakichkolwiek prac bez zezwolenia i nadzoru ww. eksploatatora.
5. Prace ziemne w obrębie czynnego gazociągu i w miejscu skrzyżowania należy wykonywać ręcznie, a praca sprzętu mechanicznego w odległości mniejszej niż **5 m** od gazociągu jest możliwa tylko po ustaleniu rzeczywistego przebiegu gazociągu i pod stałym nadzorem jego eksploatatora. Prace budowlane należy wykonywać ze szczególną ostrożnością, w sposób nie zagrażający uszkodzeniu gazociągu oraz zapewniający bezpieczną i prawidłową jego eksploatację.
6. Zabrania się na trasie przebiegu gazociągu składowania materiałów budowlanych i ziemi z wykonywanych prac ziemnych oraz poruszania się sprzętem i pojazdami budowlanymi, poza istniejącymi utwardzonymi drogami.
7. Przestawienie oznakowania trasy gazociągu bez zgody i wiedzy ww. eksploatatora jest zabronione. W przypadku uszkodzenia oznakowania, Wykonawca zobowiązany jest do jego odtworzenia, zgodnie z wymaganiami uzgodnionymi z ORLEN S.A. – Oddział PGNiG w Zielonej Górze.
8. O terminie rozpoczęcia prac budowlanych w zakresie objętym uzgodnieniem, upoważniony przedstawiciel Inwestora lub Wykonawcy zobowiązany jest powiadomić pisemnie, z co najmniej dwutygodniowym wyprzedzeniem Kierownika Działu Sieci Gazowych Pana Mariusza Winiarskiego, adres: Złotniki, ul. Krzemowa 1, 62-002 Suchy Las, (tel. 663726435, e-mail: mariusz.winiarski@pgnig.pl) i zlecić **płatny** nadzór, zgodnie z tabelą opłat za nadzór nad robotami budowlanymi, obowiązującą na dzień wykonywania prac.

W powiadomieniu należy podać:

- nr uzgodnienia /znak pisma ORLEN S.A. – Oddział PGNiG w Zielonej Górze/,
- termin rozpoczęcia i zakończenia prac,
- nazwisko osoby odpowiedzialnej z ramienia wykonawcy za prowadzone prace wraz z numerem telefonu kontaktowego.

Kopię powiadomienia/zlecenia dotyczącego nadzoru należy przesłać do ORLEN S.A. – Oddział PGNiG w Zielonej Górze, 65-034 Zielona Góra, Dział Uzgodnień Zewnętrznych, ul. Boh. Westerplatte 15 (e-mail: uzg.owzg@pgnig.pl).

9. Wykonawca zobowiązany jest po zakończeniu prac dostarczyć do ORLEN S.A. – Oddział PGNiG w Zielonej Górze inwentaryzację powykonawczą miejsca skrzyżowania.

   Inwentaryzacja powykonawcza powinna zawierać:

   - sprawozdanie techniczne,
   - szkic polowy,
   - wykaz współrzędnych,
   - kopię mapy zasadniczej,
   - mapę numeryczną w skali 1:250 w systemie EWMAPA lub AutoCad.

Informujemy o zmianie nazwy firmy Polskiego Koncernu Naftowego ORLEN S.A. („dalej Spółka") na: ORLEN S.A., a tym samym zmianie nazwy Oddziału na ORLEN S.A. – Oddział PGNiG w Zielonej Górze, która nastąpiła z dniem 3 lipca 2023 r.

Jednocześnie informujemy, że zmiana dotyczy tylko firmy Spółki czyli w konsekwencji oznaczenia Administratora Państwa Danych. Pozostałe dane ORLEN S.A., w tym Numer Identyfikacji Podatkowej, REGON, nr KRS, adres siedziby, numery kont bankowych, numery telefonów, adresy poczty elektronicznej i forma prawna pozostają bez zmian. Zmiana firmy administratora nie wiąże się ze zmianą sposobu i zakresu przetwarzania Państwa danych osobowych.

Z poważaniem,

p.o. Dyrektor Eksploatacji

Grzegorz Kowalski

Załączniki:

1. Mapa poglądowa, nr rys. 0, skala b/s.
2. Projekt zagospodarowania terenu, nr rys. 21 w skali 1:500.
3. Tabela opłat za nadzór nad robotami budowlanymi, obowiązująca na dzień uzgodnienia.
4. Klauzula informacyjna.

Do wiadomości:

- Kierownik Działu Sieci Gazowych – Pan Mariusz Winiarski.

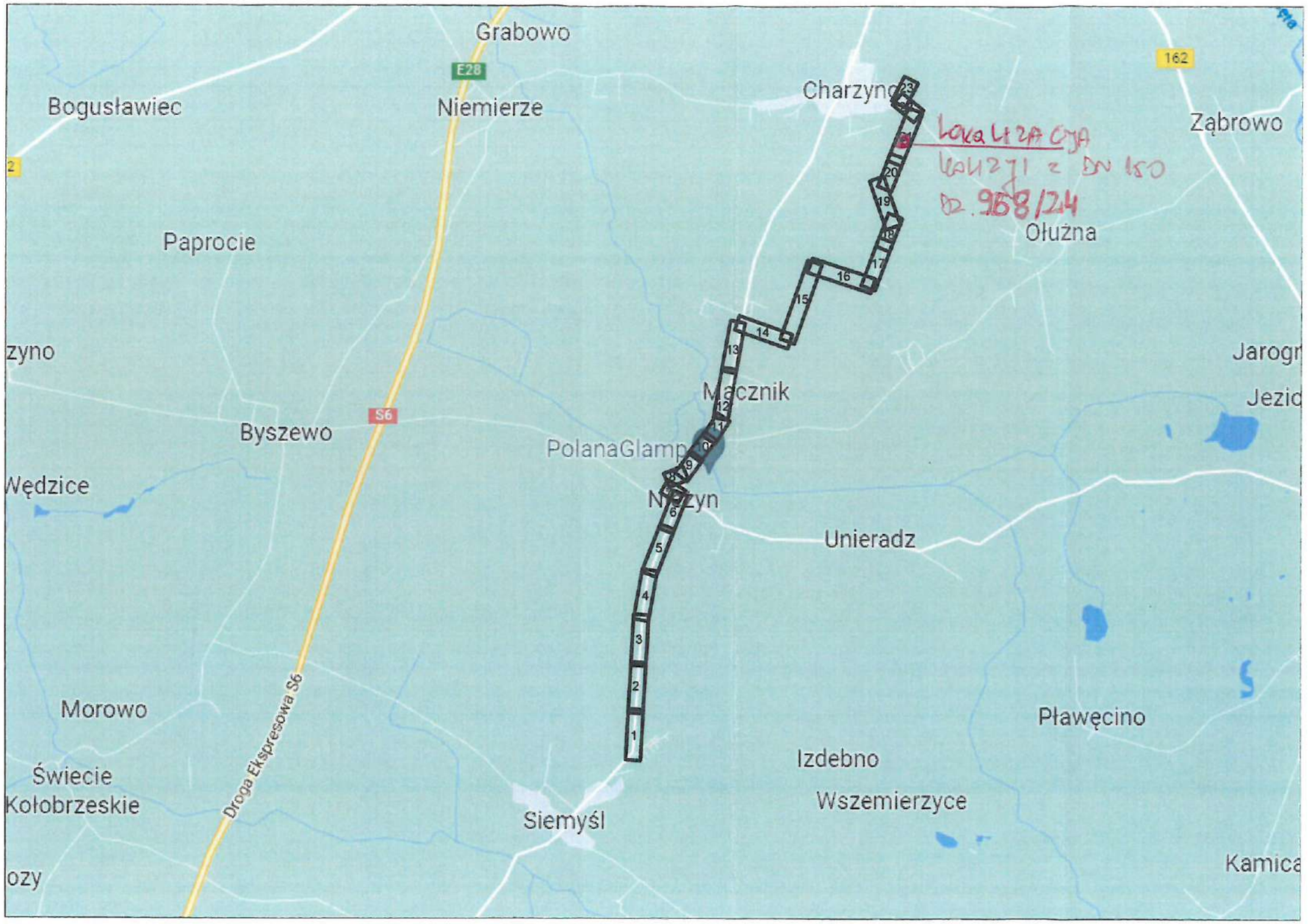

Inwestor:	**G.EN. Operator Sp. z o.o.** ul. Dorczyka 1, 62-080 Tarnowo Podgórne			Status:
Biuro projektowe:	**InstalEko Agnieszka Przezwicka-Litwin** Koszalin ul. Morska 4B, 75 - 218 Koszalin			
Adres inwestycji	m. Charzyno, m. Siemyśl, gm. Siemyśl			
Funkcja	Imię i nazwisko	Nr uprawnień	Data	Podpis
Projektowała:	mgr inż. Agnieszka Przezwicka-Litwin	ZAP/0051/PWOS/05 sieci i instalacje sanit.	01-2023	
Sprawdził:	mgr inż. Marek Komar	ZAP/0224/POOS/12 sieci i instalacje sanit.	01-2023	
Tytuł rysunku:	MAPA POGLĄDOWA			Skala rysunku: B/S
Nazwa obiektu:	**Budowa gazociągu średniego ciśnienia o ciśnieniu do 0,5 MPa z rur PE100RC Dn160 mm**			Arkusz nr: -
				Nr rysunku: 0

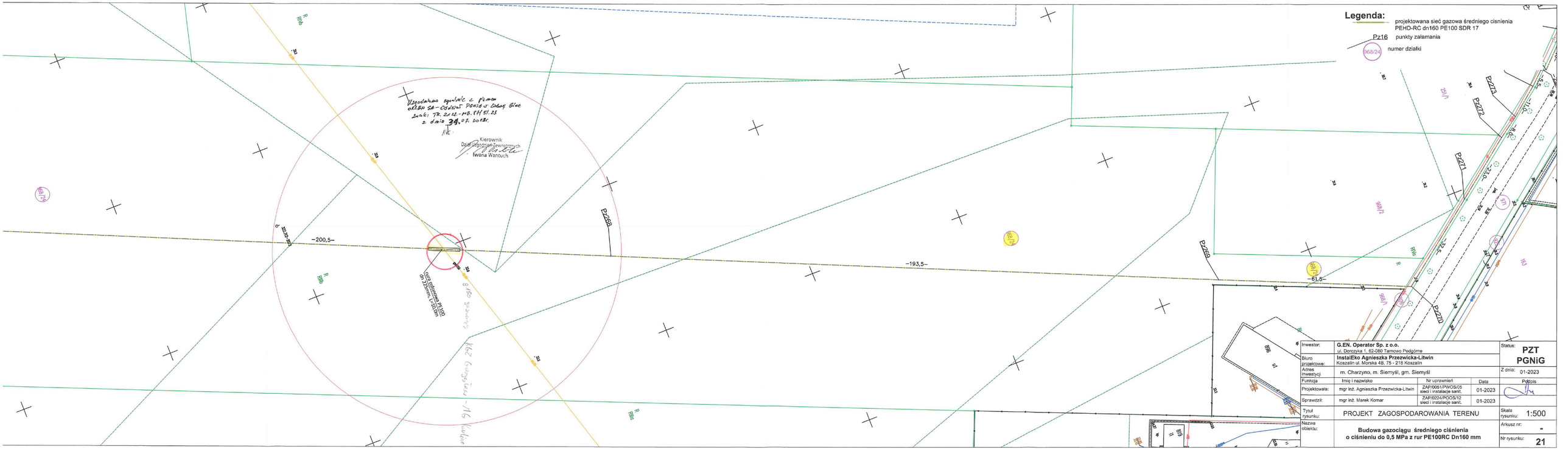
Legenda:
projektowana sieć gazowa średniego ciśnienia PEHD-RC dn160 PE100 SDR 17
Pz16 punkty załamania
968/24 numer działki
Uzgodniono zgodnie z pismem ORLEN SA - Oddział Pomie w Gdańsku Gliwice znak: TK.2122-MB.EH/57.23 z dnia 30.07.2023r.
Kierownik Działu Urządzeń Zewnętrznych
Iwona Wantuch
Istniejąca sieć gazowa PE100 dn 225mm - ORLEN
-200,5-
-193,5-
-61,5-
Pz268
Pz269
Pz270
Pz271
Pz272
Pz273
968/24
969/24
970/24
971/24
972/24
973/24
974/24
975/24
976/24
977/24
978/24
979/24
980/24
981/24
982/24
983/24
984/24
985/24
986/24
987/24
988/24
989/24
990/24
991/24
992/24
993/24
994/24
995/24
996/24
997/24
998/24
999/24
1000/24
1001/24
1002/24
1003/24
1004/24
1005/24
1006/24
1007/24

Zachodniopomorski Wojewódzki
Konserwator Zabytków
w Szczecinie
ul. Wały Chrobrego 4, 70-502 Szczecin
tel. 91 433 70 66/82, 488 18 04

ZArch.K.5183.578.2023.MJ

Koszalin, 28 lipca 2023 r.

G.EN. Operator Sp. z o.o.
ul. Dorczyka 1
62-080 Tarnowo Podgórne

Dotyczy: budowy sieci gazowej średniego ciśnienia o ciśnieniu do 0,5 MPa z rur polietylenowych PEHD 100 DN160mm, na działkach nr 130, 146/4, 149, 148, 971, 167, 925, 926, 968/24, 968/23, 269, 276, 280/4, 315/2, 328, 322/11, 355, 329, 322/5, 322/6, 322/7, 322/8, 322/9, 322/10, 322/2, 322/3, 330, 340/2, 341/8, 403/3, 404, 774 obręb Charzyno, nr 289/1, 302, 184, 295/1, 217/7, 294, 289/2, 287, 278, 264, 293/1 obręb Nieżyn, nr 40, 258 obręb Siemyśl, gmina Siemyśl.

W nawiązaniu do pisma z dnia 26 maja 2023r. (wpłynęło: 26.05.2023r.), w sprawie zaopiniowania projektowanej budowy sieci gazowej średniego ciśnienia o ciśnieniu do 0,5 MPa z rur polietylenowych PEHD 100 DN160mm, na działkach nr 130, 146/4, 149, 148, 971, 167, 925, 926, 968/24, 968/23, 269, 276, 280/4, 315/2, 328, 322/11, 355, 329, 322/5, 322/6, 322/7, 322/8, 322/9, 322/10, 322/2, 322/3, 330, 340/2, 341/8, 403/3, 404, 774 obręb Charzyno, nr 289/1, 302, 184, 295/1, 217/7, 294, 289/2, 287, 278, 264, 293/1 obręb Nieżyn, nr 40, 258 obręb Siemyśl, gmina Siemyśl, Zachodniopomorski Wojewódzki Konserwator Zabytków w Szczecinie, działając na podstawie art. 27 Ustawy o ochronie zabytków i opiece nad zabytkami z dnia 23 lipca 2003r. (t.j. Dz.U. z 2022r. poz. 840), uprzejmie informuje, iż:

I. Archeologia

1/ przedmiotowa inwestycja zlokalizowana jest częściowo na terenie stanowisk archeologicznych zewidencjonowanych jako: Charzyno stan. 59, AZP 17-15/21, Charzyno stan. 60, AZP 17-15/22, Charzyno stan. 64, AZP 17-15/26, Charzyno stan. 65, AZP 17-15/27, ujętych w gminnej ewidencji zabytków, oraz w bezpośrednim sąsiedztwie strefy WI całkowitej ochrony stanowiska archeologicznego zewidencjonowanego jako: Nieżyn stan. 1, AZP 17-15/27, wpisanego do rejestru zabytków pod nr 752 decyzja z dnia 25 lipca 1969r.;

2/ prace ziemne prowadzone na terenie stanowisk archeologicznych przyczyniają się do zniszczenia warstw kulturowych, obiektów wziemnych i ruchomych zabytków archeologicznych związanych z osadnictwem pradziejowym i średniowiecznym, dlatego wiążą się z koniecznością przeprowadzenia interwencyjnych badań archeologicznych;

3/ w związku z powyższym, zgodnie z art. 31 ust. 1a, art. 36 ust. 1 pkt 5 w/w Ustawy oraz Rozporządzeniem Ministra Kultury i Dziedzictwa Narodowego z dnia 2 sierpnia 2018r. w sprawie prowadzenia prac konserwatorskich, prac restauratorskich i badań konserwatorskich przy zabytku wpisanym do rejestru zabytków albo na Listę Skarbów Dziedzictwa oraz robót budowlanych, badań architektonicznych i innych działań przy zabytku wpisanym do rejestru zabytków, a także badań archeologicznych i poszukiwań zabytków (tj. Dz.U. z 2021 poz. 81), Inwestor zobowiązany jest do:

1. Zlecenia przeprowadzenia interwencyjnych badań archeologicznych wyspecjalizowanej jednostce badawczej (osobie prawnej lub fizycznej).

2. Uzyskania stosownego pozwolenia Zachodniopomorskiego Wojewódzkiego Konserwatora Zabytków na prowadzenie badań archeologicznych przed przystąpieniem do prac ziemnych. Pozwolenie zostanie wydane na wniosek Inwestora zawierający:

a/ program badań archeologicznych;

b/ dokument potwierdzający prawo do dysponowania terenem;
c/ mapę w skali 1: 10 000 lub większej, umożliwiającą lokalizację inwestycji w obrębie stanowiska archeologicznego;
3. Prowadzenia prac ziemnych związanych z realizacją inwestycji pod nadzorem archeologa:
a/ w przypadku odkrycia obiektu zabytkowego lub warstwy kulturowej należy obiekt lub warstwę wyeksplorować i sporządzić dokumentację naukowo-konserwatorską;
b/ dokumentacja konserwatorska winna zawierać m.in.: plan zbiorczy odkrytych obiektów, sprawozdanie z opisem zadokumentowanych warstw i obiektów wraz z ich nr inwentarzowym, inwentarze zabytków wydzielonych i masowych oraz wykonanej dokumentacji rysunkowej i fotograficznej, fotografie obiektów i warstw, karty katalogowe zabytków wydzielonych, wykaz form wydzielonych zabytków ruchomych;
c/ ruchomy materiał zabytkowy należy zakonserwować i zabezpieczyć.
II. Architektura
Przedmiotowa inwestycja zlokalizowana jest częściowo na terenie układu ruralistycznego miejscowości Charzyno, oraz na terenie układu ruralistycznego miejscowości Nieżyn, ujętych w gminnej ewidencji zabytków. W związku z powyższym podlega postępowaniu wynikającemu z art. 39 ust. 3 ustawy Prawo budowalne (t.j. Dz.U. z 2021r. poz. 251 ze zm.) zgodnie z którym: „W stosunku do obiektów budowlanych oraz obszarów niewpisanych do rejestru zabytków, a ujętych w gminnej ewidencji zabytków, pozwolenie na budowę lub rozbiórkę obiektu budowlanego wydaje organ administracji architektoniczno – budowlanej w uzgodnieniu z wojewódzkim konserwatorem zabytków". W/w uzgodnienie następuje na wniosek właściwego organu administracji budowlanej w trybie art. 106 Kpa (tj. Dz. U. z 2021r. poz. 735 ze zm.), w drodze postanowienia, na które przysługuje zażalenie.
Projektowane rozwiązania nie będą miały negatywnego wpływu na krajobraz kulturowy tej części miejscowości.

Z up. ZACHODNIOPOMORSKIEGO
WOJEWÓDZKIEGO KONSERWATORA ZABYTKÓW

mgr Marlena Józefowska
STARSZY INSPEKTOR
ds. zabytków archeologicznych

Otrzymują:
1. G.EN. Operator Sp. z o.o.
ul. Dorczyka 1, 62-080 Tarnowo Podgórne
adres koresp.: Pani Agnieszka Przezwicka - Litwin (pełnomocnik)
ul. Morska 4B lok. 8, 75-218 Koszalin
2. a/a

Sprawę prowadzi: st. insp. ds. zab. archeologicznych mgr Marlena Józefowska
Delegatura Wojewódzkiego Urzędu Ochrony Zabytków, ul. Zwycięstwa 125, 75-602 Koszalin
tel. 094 3408152 w. 21 fax 094 3411283
http://www.wkz.szczecin.pl e-mail: koszalin@wkz.szczecin.pl

InstalEko Projektowanie, Kierowanie, Nadzór
mgr inż. Agnieszka Przezwicka - Litwin

ul. Morska 4B
75-218 Koszalin

tel. kom. 504 038 588
biuro.instaleko@wp.pl

INFORMACJA DOTYCZĄCA BEZPIECZEŃSTA I OCHRONY ZDROWIA

Nazwa zamierzenia budowlanego:	Budowa sieci gazowej średniego ciśnienia o ciśnieniu do 0,5MPa z rur polietylenowych PEHD 100 dn160 oraz PEHD 100 dn63
Adres : **kategoria obiektu budowlanego:**	w miejscowości Siemyśl, Nieżyn, Charzyno, gm. Siemyśl **Kategoria obiektu budowlanego XXVI**
Identyfikator działek ewidencyjnych:	320806_2.0038.130 320806_2.0038.146/4 320806_2.0038.149 320806_2.0038.148 320806_2.0038.971 320806_2.0038.167 320806_2.0038.925 320806_2.0038.926 320806_2.0038.968/24 320806_2.0038.968/23 320806_2.0038.269 320806_2.0038.276 320806_2.0038.315/2 320806_2.0038.328 320806_2.0038.322/11 320806_2.0038.355 320806_2.0038.329 320806_2.0038.322/5 320806_2.0038.322/6 320806_2.0038.322/7 320806_2.0038.322/8 320806_2.0038.322/9 320806_2.0038.322/10 320806_2.0038.322/2 320806_2.0038.322/3 320806_2.0038.330 320806_2.0038.341/8 320806_2.0038.403/3 320806_2.0059.289/1 320806_2.0059.295/1 320806_2.0059.289/2 320806_2.0059.287 320806_2.0059.278 320806_2.0059.264 320806_2.0058.40 320806_2.0058.258 320806_2.0058.39/4
Imię i nazwisko, adres inwestora:	G.EN. Operator Sp. z o.o. ul. Dorczyka 1, 62-080 Tranowo Podgórne

Koszalin, wrzesień 2023r

- verte -

	Imię i Nazwisko	Nr uprawnień	Podpis	Data
Projektował:	mgr inż. Agnieszka Przezwicka-Litwin	ZAP/0051/PWOS/05 Up. budowlane do projektowania I kierowania robotami budowlanymi bez ograniczeń w specjalności instalacyjnej w zakresie sieci, instalacji i urządzeń cieplnych, wentylacyjnych, gazowych, wodociągowych i kanalizacyjnych		01.09.2023

Koszalin, sierpień 2023r

1 INFORMACJA DOTYCZĄCA BEZPIECZEŃSTWA I OCHRONY ZDROWIA 3
1.1 ZAKRES ROBÓT CAŁEGO ZAMIERZENIA BUDOWLANEGO ORAZ KOLEJNOŚĆ REALIZACJI POSZCZEGÓLNYCH OBIEKTÓW 3
1.2 WYKAZ ISTNIEJĄCYCH OBIEKTÓW BUDOWLANYCH 4
1.3 WSKAZANIE ELEMENTÓW ZAGOSPODAROWANIA DZIAŁKI LUB TERENU, KTÓRE MOGĄ STWARZAĆ ZAGROZENIE BEZPIECZEŃSTWA I ZDROWIA LUDZI 4
1.4 WSKAZANIE DOTYCZĄCE PRZEWIDZIANYCH ZAGROŻEŃ WYSTĘPUJĄCYCH PODCZAS REALIZACJI ROBÓT BUDOWLANYCH, OKREŚLAJĄCE SKALĘ I RODZAJE ZAGROŻEŃ ORAZ MIEJSCE I CZAS ICH WYSTĄPIENIA 4
1.5 WSKAZANIE SPOSOBU PROWADZENIA INSTRUKTAŻU PRACOWNIKÓW PRZED PRZYSTAPIENIEM DO REALIZACJI ROBÓT SZCZEGÓLNIE NIEBEZPIECZNYCH 4
1.6 WSKAZANIE ŚRODKÓW TECHNICZNYCH I ORGANIZACYJNYCH ZAPOBIEGAJĄCYCH NIEBEZPIECZEŃSTWOM WYNIKAJĄCYM Z WYKONANIA ROBÓT BUDOWLANYCH 5
1.7 UWAGI KOŃCOWE 5

1 INFORMACJA DOTYCZĄCA BEZPIECZEŃSTWA I OCHRONY ZDROWIA

1.1 ZAKRES ROBÓT CAŁEGO ZAMIERZENIA BUDOWLANEGO ORAZ KOLEJNOŚĆ REALIZACJI POSZCZEGÓLNYCH OBIEKTÓW

Informacja dotyczy bezpieczeństwa i ochrony zdrowia dla inwestycji o zakresie robót polegających na budowie sieci gazowej średniego ciśnienia z rur PEde160 i PEde63 (koloru żółtego).

Inwestycję zlokalizowano w miejscowości Siemyśl, Nieżyn i Charzyno gmina Siemyśl, na terenie działek:

dz. nr 39/4; 258; 40 obr. Siemyśl
dz. nr 264; 278; 287; 289/2; 295/1; 289/1 obr. Nieżyn
dz. nr 403/3; 330; 341/8; 322/2; 322/3; 322/10; 322/9; 322/8; 322/7; 322/6; 322/5; 329; 355; 322/11; 328; 315/2; 276; 269; 968/23; 968/24; 926; 925; 167; 971; 148; 149; 146/4; 130 obr. Charzyno

- jest to inwestycja o charakterze liniowym. Zamierzenie budowlane obejmuje cały zakres prowadzenia robót budowlanych, począwszy od wykopów, na próbie szczelności i zagazowaniu rurociągów skończywszy.
Wszystkie elementy zagospodarowania wynikają z technologii wykonywania rurociągów.
Kolejność realizacji poszczególnych obiektów:

- pomiar geodezyjny,
- zgrzewanie rur przewodowych oraz przewiertowych,
- wykonanie wykopów, wykonanie przewiertu (przecisku),
- wykonanie podsypki,
- ułożenie rur,
- wykonanie obsypki i dodatkowych prac montażowych,
- zasypanie,
- wykonanie prób szczelności wykonanych instalacji technologicznych – zgodnie z projektem budowlanym,
- rozruch technologiczny urządzeń i instalacji,
- dopuszczenie do użytkowania.

Wyżej wymienione roboty montażowe są typowymi pracami, nie stanowiącymi szczególnego zagrożenia przy realizacji zadania.
W celu prawidłowego zabezpieczenia realizacji zadania, wykonawca zapewni wykonywanie robót przez pracowników posiadających odpowiednie kwalifikacje i przeszkolenie w zakresie specyfiki wykonywanej pracy oraz szczególnych warunków występujących na terenie prowadzenia robót.

1.2 WYKAZ ISTNIEJĄCYCH OBIEKTÓW BUDOWLANYCH

Gazociąg budowany będzie na działkach, na których występuje infrastruktura podziemna: wodociąg, kanalizacja deszczowa, kable telekomunikacyjne oraz energetyczne oraz infrastruktura naziemna: drogi gminne, powiatowe, i linie energetyczne.

1.3 WSKAZANIE ELEMENTÓW ZAGOSPODAROWANIA DZIAŁKI LUB TERENU, KTÓRE MOGĄ STWARZAĆ ZAGROZENIE BEZPIECZEŃSTWA I ZDROWIA LUDZI

Budowa gazociągu jest inwestycją liniową, podziemną wymagającą szczególnej uwagi podczas prowadzenia prac przy kolizjach z infrastrukturą podziemną, przejściami pod drogami oraz w pobliżu naziemnej linii energetycznej .

1.4 WSKAZANIE DOTYCZĄCE PRZEWIDZIANYCH ZAGROŻEŃ WYSTĘPUJĄCYCH PODCZAS REALIZACJI ROBÓT BUDOWLANYCH, OKREŚLAJĄCE SKALĘ I RODZAJE ZAGROŻEŃ ORAZ MIEJSCE I CZAS ICH WYSTĄPIENIA

- Wpadnięcie do wykopu – roboty ziemne na terenie budowy.
- Przysypanie ziemią – prace w wykopach, przy nasypach ziemnych.
- Skaleczenie narzędziami – prace montażowe.
- Porażenie prądem elektrycznym – praca z elektronarzędziami, kolizje z istniejącą infrastrukturą.
- Poparzenie – praca z zgrzewarką.
- Potrącenie przez pojazd mechaniczny – praca w pobliżu koparki, praca w pobliżu dróg.

Wszystkie zagrożenia występują na terenie budowy i przez cały czas prowadzenia robót.

1.5 WSKAZANIE SPOSOBU PROWADZENIA INSTRUKTAŻU PRACOWNIKÓW PRZED PRZYSTAPIENIEM DO REALIZACJI ROBÓT SZCZEGÓLNIE NIEBEZPIECZNYCH

Należy bezwzględnie przestrzegać odpowiednich przepisów BHP podczas prowadzenia prac ziemnych oraz wszystkich przepisów związanych z siecią i przyłączami gazowymi. Przy realizacji zadania obowiązuje Rozporządzenie Ministra Infrastruktury z dnia 6. lutego 2003 r. w sprawie bezpieczeństwa i higieny pracy podczas wykonywania robót budowlanych (Dz.U. z 2003r. Nr 47 poz. 401)

Przed przystąpieniem do robót montażowych, kierownik budowy powinien:

- Zapoznać pracowników z zakresem prac.
- Zapoznać z zagrożeniami występującymi podczas ich wykonywania.
- Zapoznać ze sposobem zapobiegania wypadkom.
- Zapoznać pracowników z instrukcjami zabezpieczeń i technologią wykonywania.
- Omówić kolejność wykonywania poszczególnych czynności i wyznaczyć stanowiska pracy.
- Sprawdzić sprzęt i urządzenia pracy oraz sprzęt ochronny, odzież roboczą i sprzęt pomocniczy.
- Dopilnować właściwego zabezpieczenia robót, rozstawienia sprzętu, narzędzi i środków ochronnych.
- Sprawdzić działanie łączności.

Każdy z pracowników powinien posiadać n/w szkolenia:

- Szkolenie wstępne - po przyjęciu pracownika do pracy - instruktor BHP,
- Instruktaż stanowiskowy - przed przystąpieniem do pracy na placu budowy – kierownik budowy lub wyznaczona osoba,
- Szkolenie podstawowe – w czasie 6 miesięcy od przyjęcia do pracy,
- Szkolenie okresowe – dla stanowisk robotniczych 1 raz w roku,
- Szkolenie z zakresu prawa budowlanego - przed wejściem na budowę.

Świadectwa odbycia szkolenia znajdują się w aktach osobowych pracownika lub są odnotowane w dzienniku szkoleń BHP na budowie.

1.6 WSKAZANIE ŚRODKÓW TECHNICZNYCH I ORGANIZACYJNYCH ZAPOBIEGAJĄCYCH NIEBEZPIECZEŃSTWOM WYNIKAJĄCYM Z WYKONANIA ROBÓT BUDOWLANYCH

- Wydzielenie i oznakowanie miejsc prowadzenia robót budowlanych.
- Oznakowanie i zabezpieczenie taśmą koloru biało-czerwonego wykopów oraz postawienie tablic: „UWAGA WYKOPY OSOBOM POSTRONNYM WSTĘP WZBRONIONY".
- Miejsca prób oznakować tablicą „PRÓBA CIŚNIENIOWA"
- Zabezpieczenie terenu wokół wykopu oraz przejść komunikacyjnych kładkami dla pieszych.
- Zabezpieczenie kabli energetycznych w wykopach rurami typu „AROT".
- Leżące luzem kable zasilające ułożyć w przeciętej rurze PCV lub usztywnić deską na całej jej długości.
- Prowadzenie robót budowlanych przez co najmniej dwóch pracowników, jeden jako asekuracja.
- Stosowanie środków ochrony indywidualnej, odzieży ochronnej, sprzętu ochronnego.
- Kierowanie na profilaktyczne badania lekarskie.

Środki ochrony indywidualnej, odzieży ochronnej, sprzętu ochronnego:
- Okulary ochronne,
- Rękawice ochronne,
- Kaski ochronne
- Apteczki,
- Gaśnice śniegowe i proszkowe,
- Koce gaśnicze,
- Tablice ostrzegawcze,
- Barierki ochronne,
- Testery szczelności, środki pianotwórcze.

Roboty powinny odbywać się zgodnie z:
- Rozporządzeniem Ministra Infrastruktury z dnia 6 lutego 2003 roku (Dz. U. Nr 47, poz. 401) w sprawie bezpieczeństwa i higieny pracy podczas wykonywania robót budowlanych.
- Rozporządzeniem Ministra Pracy i Polityki Socjalnej z dnia 26 września 1997 roku (Dz. U. Nr 169, poz. 1650) z późn. zm. w sprawie ogólnych przepisów bezpieczeństwa i higieny pracy.
-

1.7 UWAGI KOŃCOWE

Podczas realizacji inwestycji należy uwzględnić warunki i uwagi zawarte w uzgodnieniach, opiniach i pozwoleniach wydanych przez instytucje uzgadniające projekt budowlany, które zawarte są w załącznikach do projektu.
Przed przystąpieniem do robót należy:
- Komisyjnie przejąć plac budowy z lokalizacją uzbrojenia podziemnego.
- Powiadomić wszystkich użytkowników urządzeń kolizyjnych o rozpoczęciu robót.
- Istniejące uzbrojenie należy dokładnie zlokalizować w trakcie realizacji robót ziemnych.
- Wszystkie odstępstwa należy korygować przy udziale inspektora, projektanta i użytkownika sieci.
- Roboty ziemne wykonywać zgodnie z obowiązującymi przepisami BHP oraz normami PN.
- Po zakończeniu robót montażowych należy dokonać czyszczenia gazociągów.
- W trakcie trwania budowy wykonawca wypełnia na bieżąco Kartę Kontrolną Dzienną (opis dokumentacji powykonawczej).

W trakcie trwania budowy winna być dostępna następująca dokumentacja:
- Dziennik budowy.
- Projekt budowlany gazociągu.
- Komplet „Kart Kontrolnych Dziennych".
- Karta Kontrolna Zgrzewania.

W oparciu o powyższą informację BIOZ, Kierownik budowy zobowiązany jest sporządzić plan bezpieczeństwa i ochrony zdrowia na budowie, przed jej rozpoczęciem.

Sporządziła:
mgr inż. Agnieszka Przezwicka-Litwin