

# DOLNOŚLĄSKI WOJEWÓDZKI KONSERWATOR ZABYTEKÓW

(00)459007734233815276



DECYZJA, NINIEJSZA JEST PRAWOMOCNA

Wrocław, dnia 02.10.2023 r.  
Dolnośląski Wojewódzki Konserwator Zabytków

*Daniel Czibski*

ul. Władysława Łokietka 11, 50-243 Wrocław  
TEL. (71) 322 02 83, (71) 395 80 10



52598018

G.EN. Operator Sp. z o.o.

Wpłynęło dnia 21.09.2023

dwkz@dwkz.pl

ePUAP: /dwkz/skrytka

http://wosoz.ibip.wroc.pl/public/

Wrocław, dn. 15.09.2023 r.

L. dz. 5623

Podpis *[Signature]*

WZA.5161.1155.2023.ES

rkp 40419

## DECYZJA NR 2466/2023

### POZWOLENIE NA PROWADZENIE BADAŃ ARCHEOLOGICZNYCH

Na podstawie art. 89 pkt 2, art. 91 ust 4 pkt 4, art. 36, ust. 1 pkt.5 ustawy z dnia 23 lipca 2003 r. o ochronie zabytków i opiece nad zabytkami (t. j. Dz. U. z 2022 r., poz. 840 ze zm.), § 18 rozporządzenia Ministra Kultury i Dziedzictwa Narodowego z dnia 2 sierpnia 2018 r. w sprawie prowadzenia prac konserwatorskich, prac restauratorskich i badań konserwatorskich przy zabytku wpisanym do rejestru zabytków albo na Listę Skarbów Dziedzictwa oraz robót budowlanych, badań architektonicznych i innych działań przy zabytku wpisanym do rejestru zabytków, a także badań archeologicznych i poszukiwań zabytków (Dz. U. z 2021 r., poz. 81) oraz art. 104 Kodeksu postępowania administracyjnego ustawy z dnia 14 czerwca 1960 r. Kodeks postępowania administracyjnego (t.j. Dz. U. z 2023 r., poz. 775); po rozpatrzeniu wniosku zgłoszonego przez pana Pawła Chałupka, z ramienia G.EN. Operator Sp. z o. o., ul. Dorczyka 1, 62-080 Tarnowo Podgórne, pismo z dnia 06.09.2023 r., wpł. dn. 12.09.2023 r., o udzielenie pozwolenia na prowadzenie badań archeologicznych, w związku z inwestycją: **budowa sieci gazowej PE w m. Boguszyce, gm. Oleśnica - etap IX, dz. nr 252, 239/1, 209, 58, 104, 225** oraz po ocenie danych przedstawionych we wniosku i załącznikach do niego

**udzielam pozwolenia  
G.EN. Operator Sp. z o. o.**

na prowadzenie ratowniczych badań archeologicznych (w formie stałego nadzoru i, w razie konieczności prac wykopaliskowych) na terenie intensywnego osadnictwa pradziejowego i historycznego, w granicach historycznego układu ruralistycznego miejscowości Boguszyce, w zasięgu oraz strefie wpływów udokumentowanych stanowiska archeologicznych ujętych w wojewódzkiej ewidencji zabytków pod nr: 36/86/77-31 AZP (wieś o metryce nowożytej), 18/10/77-31 AZP (osada wczesnośredniowieczna), 15/17/77-32 AZP (śląd osadnictwa pradziejowego, osada późnośredniowieczna i nowożytna), 22/45/77-32 AZP (śląd osadnictwa późnośredniowiecznego i nowożytnego), 16/23/77-32 AZP (śląd osadnictwa pradziejowego, osada późnośredniowieczna), 23/46/77-32 AZP (wieś o metryce średniowiecznej) oraz 8/24/77-32 AZP – grodzisko średniowieczne, wpisane do rejestru zabytków decyzją nr 207/Arch/1966 z dn. 16.08.1966 r., w związku z inwestycją: **budowa sieci gazowej PE w m. Boguszyce, gm. Oleśnica - etap IX, dz. nr 252, 239/1, 209, 58, 104, 225**, zgodnie z zakresem i w sposób wskazany w programie prowadzenia badań archeologicznych, opracowanym przez mgr Rolanda Marka stanowiącym załącznik nr 1 do niniejszej decyzji.

Trasa inwestycji została przedstawiona na mapie w skali 1:10 000 stanowiącej załącznik nr 2 do niniejszej decyzji, natomiast mapa w skali 1:500 z oznaczonym miejscem prowadzenia badań archeologicznych – trasą inwestycji stanowi załącznik nr 3 do niniejszej decyzji.

Termin ważności pozwolenia upływa dnia: **31.12.2027 r.**

#### Pozwolenie wydaje się pod następującymi warunkami:

1. Obowiązku kierowania w/w badaniami przez osobę spełniającą wymagania, o których mowa odpowiednio w art. w art. 37e ust. 1 ustawy o ochronie zabytków i opiece nad zabytkami (wskazany we wniosku mgr Roland Marek spełnia te warunki).
2. Obowiązku przekazania Dolnośląskiemu Wojewódzkiemu Konserwatorowi Zabytków nie później niż w terminie 14 dni przed dniem rozpoczęcia badań archeologicznych, a w toku badań na 14 dni przed dokonaniem zmiany osoby, o której mowa w pkt 1.:
  - imienia, nazwiska i adresu osoby, o której mowa w pkt 1
  - dokumentów potwierdzających spełnienie przez tę osobę wymagań, o których mowa odpowiednio w art. 37e ust. 1 ww. ustawy
  - oświadczenia osoby, o której mowa w pkt 1, o przyjęciu przez tę osobę obowiązku kierowania tymi badaniami archeologicznymi albo samodzielnego ich wykonywania;

3. Zawiadomienia Dolnośląskiego Wojewódzkiego Konserwatora Zabytków o terminie rozpoczęcia i zakończenia wskazanych w pozwoleniu badań archeologicznych.
4. Niezwłocznego zawiadomienia Dolnośląskiego Wojewódzkiego Konserwatora Zabytków o zagrożeniach lub nowych okolicznościach ujawnionych w trakcie prowadzenia wskazanych w pozwoleniu badań archeologicznych;
5. Prowadzenia dokumentacji przebiegu badań archeologicznych oraz opracowania tych badań w sposób umożliwiający jednoznaczną identyfikację i dokładną lokalizację przestrzenną wszystkich czynności oraz dokonanych odkryć i przekazania jej Dolnośląskiemu Wojewódzkiemu Konserwatorowi Zabytków w terminie określonym przez Dolnośląskiego Wojewódzkiego Konserwatora Zabytków nie dłuższym niż 6 miesięcy od dnia zakończenia tych badań;
6. Prowadzenia doraźnej konserwacji pozyskanych zabytków i ich dokumentacji i przekazania ich Dolnośląskiemu Wojewódzkiemu Konserwatorowi Zabytków w terminie do **3 lat** od dnia zakończenia wskazanych w pozwoleniu badań;
7. Prowadzenia inwentaryzacji polowej pozyskanych zabytków i przekazania jej Dolnośląskiemu Wojewódzkiemu Konserwatorowi Zabytków w terminie do **6 miesięcy** od dnia zakończenia wskazanych w pozwoleniu badań;
8. Prowadzenia dokumentacji w ramach wskazanych w pozwoleniu badań zgodnie ze standardami określonymi w załączniku do cyt. rozporządzenia Ministra Kultury i Dziedzictwa Narodowego;
9. Dokonanie aktualizacji istniejącej karty AZP stanowiska, a w przypadku nowych odkryć zabytków archeologicznych sporządzić kartę stanowiska i przekazać Dolnośląskiemu Wojewódzkiemu Konserwatorowi Zabytków we Wrocławiu. Do opracowania wymagane jest stosowanie instrukcji Narodowego Instytutu Dziedzictwa z 2019 r.
10. Opracowania wyników wskazanych w pozwoleniu badań i przekazania go wojewódzkiemu konserwatorowi zabytków w terminie do **3 lat** od dnia zakończenia tych badań;
11. Uporządkowania terenu po zakończeniu wskazanych w pozwoleniu badań;
12. Opracowanie sposobu postępowania z zabytkiem po zakończeniu wskazanych w pozwoleniu badań i przekazania tego opracowania Dolnośląskiemu Wojewódzkiemu Konserwatorowi Zabytków w terminie 3 miesięcy od dnia zakończenia badań;

### UZASADNIENIE

Wymóg podjęcia badań archeologicznych wynika z lokalizacji planowanej inwestycji na terenie intensywnego osadnictwa pradziejowego i historycznego, w granicach historycznego układu ruralistycznego miejscowości Boguszyce, w zasięgu oraz strefie wpływów udokumentowanych stanowiska archeologicznych ujętych w wojewódzkiej ewidencji zabytków pod nr: 36/86/77-31 AZP (wieś o metryce nowożytniej), 18/10/77-31 AZP (osada wczesnośredniowieczna), 15/17/77-32 AZP (śląd osadnictwa pradziejowego, osada późnośredniowieczna i nowożytna), 22/45/77-32 AZP (śląd osadnictwa późnośredniowiecznego i nowożytnego), 16/23/77-32 AZP (śląd osadnictwa pradziejowego, osada późnośredniowieczna), 23/46/77-32 AZP (wieś o metryce średniowiecznej) oraz 8/24/77-32 AZP – grodzisko średniowieczne, wpisane do rejestru zabytków decyzją nr 207/Arch/1966 z dn. 16.08.1966 r. Obszar ten stanowi zabytek w myśl art. 3 pkt 4 w związku z art. 6 ust. 3 ustawy z dn. 23 lipca 2003 r. o ochronie zabytków i opiece nad zabytkami (tj. Dz.U. z 2022 r., poz. 840 ze zm.) i ujęty jest w wykazie, o którym mowa art. 7 ustawy dnia 18 marca 2010 r. o zmianie ustawy o ochronie zabytków i opiece nad zabytkami oraz o zmianie niektórych innych ustaw (Dz. U. nr 75 z 2010 r. poz. 474). Stwierdzona na tym terenie zawartość reliktywów archeologicznych, t. j. elementów dawnej struktury przestrzennej przetrwałej w warstwie podziemnej, bezpowrotnie niszczonej w procesie budowlanym - wymaga ustanowienia ochrony poprzez jej zachowanie i zadokumentowanie, co leży w interesie społecznym ze względu na posiadaną wartość historyczną i naukową.

W związku z tym przy zmianie zagospodarowania wiążącego się z ingerencją w poziom gruntu niezbędne jest dokonanie rozpoznania terenu, w tym układu nawarstwień oraz metodyczna eksploracja i zadokumentowanie reliktywów dawnego osadnictwa (m. in. warstw kulturowych, reliktywów architektonicznych i innych obiektów, pozyskanie ruchomego materiału zabytkowego, szczątków kostnych) oraz ich konserwacja. W związku tym zamierzenie należy prowadzić przy uwzględnieniu wskazanych uwarunkowań.

#### Pouczenie:

1. Kto podejmuje działania, o których mowa w art. 36 ust. 1 pkt 1–5, niezgodnie z zakresem lub warunkami określonymi w pozwoleniu wojewódzkiego konserwatora zabytków, podlega karze pieniężnej w wysokości od 500 do 500 000 zł. (art.107 d. ust.2 ustawy o ochronie zabytków i opiece nad zabytkami).
2. Kto bez pozwolenia albo wbrew warunkom pozwolenia prowadzi prace konserwatorskie, restauratorskie, roboty budowlane, badania konserwatorskie lub architektoniczne przy zabytku wpisanym do rejestru lub roboty budowlane w jego otoczeniu albo badania archeologiczne podlega karze grzywny (art.117 ww. ustawy o ochronie zabytków i opiece nad zabytkami).
3. Informuje się, że postępowanie w sprawie wydanego pozwolenia może zostać wznowione, a następnie pozwolenie może zostać cofnięte lub zmienione na podstawie art. 47 ustawy z dnia 23 lipca 2003 r. o ochronie zabytków i opiece nad zabytkami.
4. Niniejsza decyzja nie zwalnia z konieczności posiadania wszystkich innych uzgodnień, opinii i zezwoleń wymaganych prawem.

Od niniejszej decyzji służy prawo odwołania do Ministra Kultury i Dziedzictwa Narodowego w Warszawie za moim pośrednictwem w terminie 14 dni od dnia jej doręczenia. W trakcie biegu terminu do wniesienia odwołania, strona może zrzec się prawa do wniesienia odwołania wobec Dolnośląskiego Wojewódzkiego Konserwatora Zabytków we Wrocławiu, który wydał decyzję. Z dniem doręczenia Dolnośląskiemu Wojewódzkiemu Konserwatorowi Zabytków we Wrocławiu oświadczenia o zrzeczeniu się prawa do wniesienia odwołania przez ostatnią ze stron postępowania, decyzja staje się ostateczna i prawomocna, co oznacza, iż decyzja podlega natychmiastowemu wykonaniu i brak jest możliwości zaskarżenia decyzji do Wojewódzkiego Sądu Administracyjnego. Nie jest możliwe skuteczne cofnięcie oświadczenia o zrzeczeniu się prawa do wniesienia odwołania.

Dolnośląski  
Wojewódzki Konserwator Zabytków

  
Daniel Gibski

Otrzymują:

1. Pan Paweł Chałupka – G.EN. Operator Sp. z o. o.


Do wiadomości:

1. Muzeum Młynarstwa i Rolnictwa w Osiecznej
  2. Narodowy Instytut Dziedzictwa, ul. Kopernika 36/40, 00-924 Warszawa
  3. a/a t-ka Boguszyce, gazociąg ETAP IX, dz. 252, 239/1, 209, 58, 104, 225
- es. opłatę skarbową w wysokości 82zł uiszczono.

**Klauzula Informacyjna o przetwarzaniu danych osobowych**

Zgodnie z art. 13 ust. 1 i 2 ogólnego rozporządzenia o ochronie danych Parlamentu Europejskiego i Rady (UE) 2016/679 z dnia 27 kwietnia 2016 r. (dalej RODO) informujemy, że:

1. Administratorem danych osobowych jest Dolnośląski Wojewódzki Konserwator Zabytków z siedzibą we Wrocławiu (50-243) przy ul. Łokietka 11, z którym można nawiązać kontakt:
  - A. osobiście, poprzez umówienie wizyty;
  - B. telefonicznie pod nr 71 343 65 01
  - C. mailowo: [dwk@dwkz.pl](mailto:dwk@dwkz.pl)
  - D. korespondencyjnie : Dolnośląski Wojewódzki Konserwator Zabytków, ul. Łokietka 11, 50-243 Wrocław.
2. W sprawach związanych z danymi osobowymi można kontaktować się z inspektorem ochrony danych w Wojewódzkim Urzędzie Ochrony Zabytków we Wrocławiu:  
Inspektor: Mateusz Adamczyk  
Adres e-mail: [ins@dwkz.pl](mailto:ins@dwkz.pl)  
lub w siedzibie urzędu: Wojewódzki Urząd Ochrony Zabytków we Wrocławiu, ul. Łokietka 11, 50-243 Wrocław.
3. Administrator gromadzi dane osobowe w celu realizacji zadań wynikających z obowiązującego prawa, w szczególności ustawy z dnia 23 lipca 2003 r. o ochronie zabytków i opiece nad zabytkami na podstawie art. 6 ust. 1 lit e RODO w celu przeprowadzenia postępowania administracyjnego. W związku z powyższym dane gromadzone dane osobowe mogą być przekazywane:
  - A. podmiotom upoważnionym na podstawie obowiązujących przepisów prawa (np. Sądy, prokuratura, jednostki policji etc.);
  - B. podmioty, które przetwarzają dane na podstawie zawartej przez Administratora umowy o przetwarzanie danych osobowych (np. kancelarie adwokackie reprezentujące Dolnośląskiego Wojewódzkiego Konserwatora Zabytków, firmy informatyczne sprawujące nadzór nad siecią informatyczną, w której zapisane są gromadzone dane etc.)
4. Podanie danych osobowych jest dobrowolne, jednakże niepodanie danych niezbędnych do przeprowadzenia postępowania administracyjnego, m.in. takich jak imię, nazwisko, adres do korespondencji, w szczególnych sytuacjach nr PESEL może spowodować odmowę wszczęcia postępowania, wskutek braku możliwości ustalenia i identyfikacji strony postępowania administracyjnego w rozumieniu art. 28 kodeksu postępowania administracyjnego. Powyższe nie dotyczy jeżeli przepis obowiązującego prawa nakłada na stronę obowiązek wskazania określonych w danym przepisie prawnym danych identyfikujących tą osobę.
5. Zebrane dane nie będą przekazywane do Państw trzecich.
6. Dane osobowe będą przetwarzane przez okres niezbędny do realizacji wskazanego w pkt 3 celu przetwarzania, w tym również obowiązku archiwizacyjnego wynikającego z odrębnych ustaw i innych przepisów prawa.
7. Każdy, kogo dane osobowe są przetwarzane przez Dolnośląskiego Wojewódzkiego Konserwatora Zabytków, ma prawo do:
  - A. dostępu do treści zgromadzonych danych;
  - B. sprostowania danych;
  - D. ograniczenia przetwarzania danych;
  - E. przenoszenia danych;
  - F. wniesienia sprzeciwu wobec przetwarzania danych
8. Zgromadzone dane osobowe dane nie będą poddawane zautomatyzowanemu podejmowaniu decyzji, w tym również profilowaniu.
9. Każdy, kto uważa, że jego dane są przetwarzane w sposób nieprawidłowy ma prawo złożenia skargi do Prezesa Urzędu Ochrony Danych Osobowych, ul. Stawki 2, 00-193 Warszawa, tel. 606-950-000



## PROGRAM BADAŃ

Program nadzoru i badań archeologicznych związanych z inwestycją pn.: **Budowa sieci gazowej PE w miejscowości Boguszyce, gm. Oleśnica etap IX, na działkach ewidencyjnych: 252, 239/1, 209, 58, 104, 225.** Badania archeologiczne będą prowadzone w trakcie prac ziemnych związanych z realizacją w/w inwestycji.

Teren planowanej inwestycji znajduje się w obszarze intensywnego osadnictwa pradziejowego i średniowiecznego, w obszarze występowania licznych udokumentowanych stanowiska archeologicznych w tym w zasięgu i sąsiedztwie stanowisk archeologicznych ujętych w wykazie pod numerami 36/86/77-31 AZP (wieś o metryce nowożytniej), 18/10/77-31 AZP (osada wczesnośredniowieczna) 15/17/77-32 AZP (śląd osadnictwa pradziejowego, osada późnośredniowieczna i nowożytna), 22/45/77-32 AZP (śląd osadnictwa późnośredniowiecznego i nowożytnego), 16/23/77-32 AZP (śląd osadnictwa pradziejowego, osada późnośredniowieczna), 23/46/77-32 AZP (śląd osadnictwa pradziejowego i późnośredniowiecznego, układ przestrzenny wsi o metryce średniowiecznej), 8/24/77-32 AZP (grodzisko średniowieczne wpisane do rejestru zabytków decyzją nr 207/Arch/1966 z dn. 16.08.1966.

Wszystkie prace ziemne objęte będą stałym dozorem archeologicznym, a w trakcie zarejestrowania archeologicznych zabytków nieruchomych lub ruchomych zostaną przeprowadzone badania archeologiczne w obrębie prowadzonego wykopu.

Badania archeologiczne prowadzone będą według standardów:

1. Przeprowadzenie kwerendy źródłowej.
2. Badania archeologiczne podczas prac ziemnych.
3. Rejestrację i eksplorację obiektów zarejestrowanych w wykopach.
4. Sporządzenie planu wykopów w skali 1:100 z umiejscowieniem odkrytych obiektów oraz zarejestrowanych profili.
5. Sporządzenie dokumentacji w skali 1:20 odkrytych obiektów.
6. Dokumentacja nawarstwień wykopów w skali 1:20.
7. Wykonanie fotografii barwnych.

8. Eksploatację obiektów oraz warstw archeologicznych.
9. Zabezpieczenie i konserwacja zabytków ruchomych.
10. Sporządzenie inwentarza planów, fotografii, zabytków masowych i wydzielonych.
11. Określenie chronologii wyeksplorowanych zabytków.
12. Sporządzenie i przekazanie sprawozdania przedstawiającego wyniki prac do Wojewódzkiego Urzędu Ochrony Zabytków we Wrocławiu



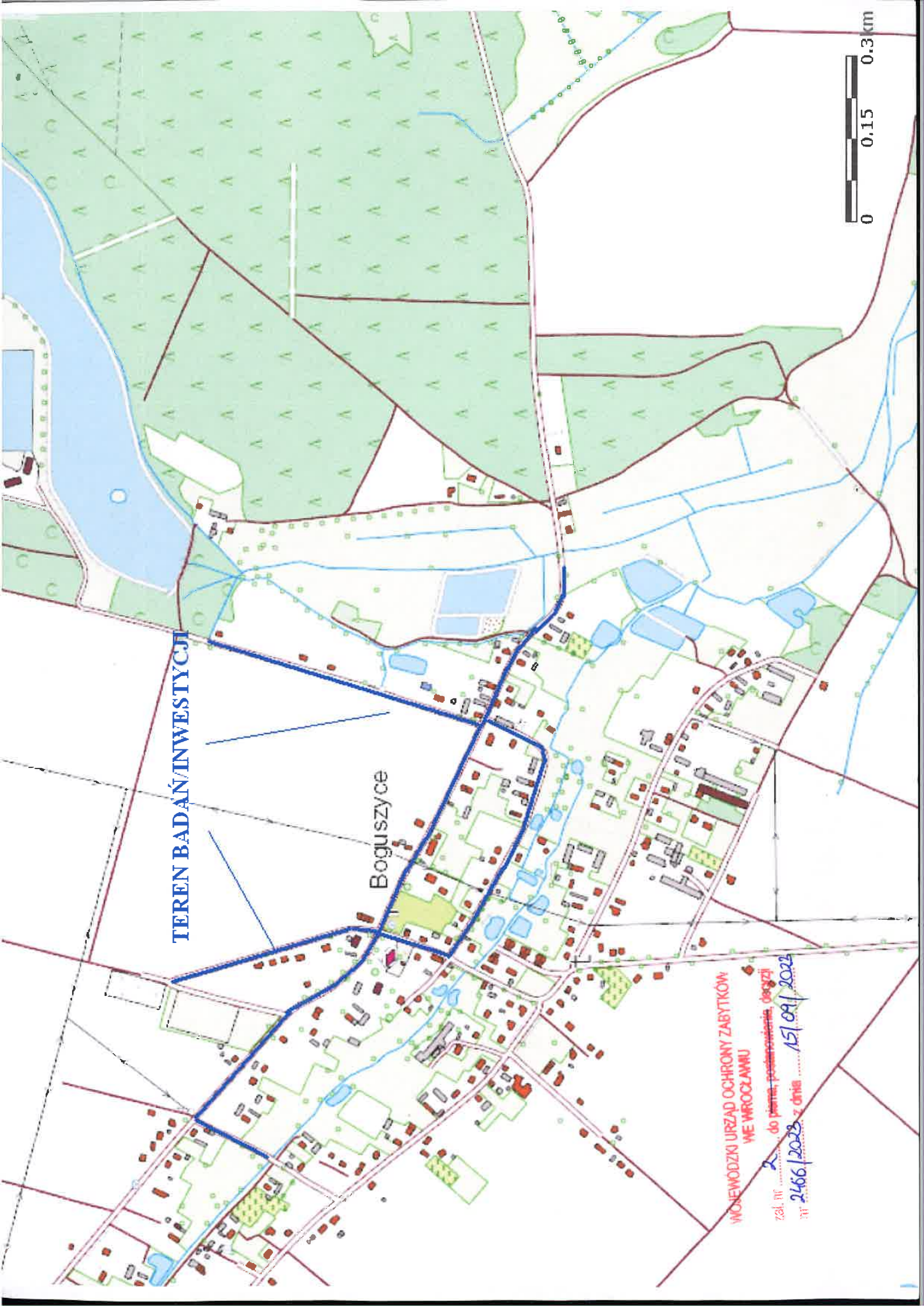
**Budowa sieci gazowej PE w miejscowości Boguszyce, gm. Oleśnica etap IX, na działkach ewidencyjnych: 252, 239/1, 209, 58, 104, 225**

**Opis sposobu zagospodarowania terenu po zakończeniu badań archeologicznych:**

Po wykonaniu prac archeologicznych teren inwestycji zostanie przywrócony do stanu pierwotnego przez wykonawcę prac ziemnych.

**ARCHGEO**  
BADANIA I USŁUGI  
*Lukasz Lisiecki*  
64-100 Leszno, Rydzowa 10  
tel. 505-375-354  
NIP 697-173-39-81 Regon 300253039






TEREN BADAŃ/INWESTYCJI

Boguszyce

0 0.15 0.3 km

WOJEWODZKI URZĄD OCHRONY ZABYTKÓW  
WE WROCŁAWIU

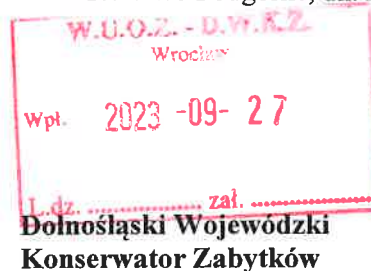
2 do pisma, postępowanie, decyzja  
2466/2022 z dnia 15/09/2022





Tarnowo Podgórne, dn. 25.09.2023 r.

G.EN. Operator Sp. z o.o.  
ul. Dorczyka 1  
62-080 Tarnowo Podgórne



### OŚWIADCZENIE

o zrzeczeniu się prawa do wniesienia odwołania wobec decyzji nr 2466/2023  
Dolnośląskiego Wojewódzkiego Konserwatora Zabytków

dotyczy: decyzji nr 2466/2023 w sprawie pozwolenia na prowadzenie badań archeologicznych


W związku z wydaniem przez Dolnośląskiego Wojewódzkiego Konserwatora Zabytków decyzji nr 2466/2023 z dnia 15.09.2023r. pozwolenia na prowadzenie badań archeologicznych w związku z budową sieci gazowej średniego ciśnienia PE w m. Boguszyce (gm. Oleśnica)- etap IX

niniejszym na podstawie art. 127a ustawy z dnia 14 czerwca 1960 r. Kodeks postępowania administracyjnego (t. j.: Dz. U. z 2022 r., poz. 2000), jako strona, oświadczam o zrzeczeniu się prawa do wniesienia odwołania od wskazanej powyżej decyzji wobec Dolnośląskiego Wojewódzkiego Konserwatora Zabytków we Wrocławiu.

Jednocześnie wnoszę o stwierdzenie ostateczności w/w decyzji z dniem dostarczenia niniejszego oświadczenia.

G.EN. Operator Sp. z o.o.  
Prezes Zarządu  
  
Paweł Chalupka







WOJEWÓDZKI URZĄD OCHRONY ZABYTKÓW  
WE WROCŁAWIU  
zal. nr 3 do piątego postępowania, decyzji  
nr 2466/2023 z dnia 15/09/2023

**TEREN INWESTYCJI/BADAŃ OBJĘTYCH WNIOSEM**

- OSNA/STN 4**
- projektowany odcinek S10 PE130 RC typ 2 SDR17
  - projektowany odcinek S10 PE130 RC typ 2 SDR17
  - projektowany odcinek S10 PE130 RC typ 2 SDR17
  - linie kolejowe S10 PE130 RC typ 2 SDR17
  - zakres opracowania LTAP - I
  - zakres opracowania LTAP - II
  - zakres opracowania LTAP - III

<b>NW PROJEKT</b> <small>Mieszka Nawrocka</small> <small>ul. Wierńska 31A/23, 56-400 Olesnica</small> <small>tel. +48 603 134 178, kontakt@nwprojekt.pl</small>		<b>NW PROJEKT</b> <small>ul. Wierńska 31A/23, 56-400 Olesnica</small>
<b>GEN. OPERATOR</b> sp. z o.o. <small>ul. Strzegomska 1, 52-100 Jankowice Podgórzne</small>		
<small>Dobroszyce, dz. nr 455/3 dr. 524 z dr. AM 1, 459/7, 503 dr. 526/5 dr. 530/2 AM 7, 08-08-004 Dobroszyce Nowe, dz. nr 10/1 AM 1, 08-08-010 Nowa wieś, 021403_2 Dobroszyce, obszar wsi.</small>		
<small>Regulacja, dz. nr 23 dr. 45 dr. 51 dr. 104 dr. 109 dr. AM 1, 201 dr. 203 dr. 212/1 dr. 213 dr. 410 AM 2, 264, 265 dr. AM 3, 230/1 dr. 232 dr. 231/4 AM 4, 225 dr. AM 5, 08-08-004 Dobroszyce, 100m od 021408_2, Olesnica, obszar wsi.</small>		
<small>Dzielnica wsi, planowa, średniego szczebla PE130 RC typ 2 SDR17 w miejscowości Dobroszyce, Nowa Wieś Podgórska</small>		
<b>PROJEKT ZAGOSPODAROWANIA TERENU</b>		
<small>autor</small> Mieszka Nawrocka	<small>opracowanie</small> Mieszka Nawrocka	<small>data</small> 15.09.2023